



ESTADO DE RONDÔNIA
PREFEITURA MUNICIPAL DE ESPIGÃO DO OESTE
CNPJ: 04.695.284/0001-39

Mensagem nº 041/2025

Espigão do Oeste/RO, 14 de março de 2025.

Senhora Presidente,

Encaminhamos, em anexo, o Projeto de Lei, que **"ABRE CRÉDITO ADICIONAL ESPECIAL AO ORÇAMENTO GERAL DO MUNICÍPIO"**.

Senhores Vereadores,

Visa a presente mensagem, submeter à apreciação desta Casa Legislativa o incluso Projeto de Lei que autoriza o Poder Executivo abrir Crédito Adicional Especial por Superávit, no valor de **R\$ 274.425,48 (duzentos e setenta e quatro mil, quatrocentos e vinte e cinco reais e quarenta e oito centavos)**, destinados a atender a Secretaria Municipal de Agricultura e Desenvolvimento Rural - SEMADER, provenientes de recursos do **CONVÊNIO Nº 082/2023/PGE/DER-RO Recuperação de Estradas Vicinais**, firmado entre o Governo do Estado de Rondônia por intermédio do Departamento Estadual de Estradas de Rodagem e Transportes do Estado de Rondônia/DER-RO e o Município de Espigão do Oeste-RO.

A destinação do recurso será para atender as necessidades da Secretaria Municipal de Agricultura e Desenvolvimento Rural para aquisição de material de consumo para utilização na Recuperação de Estradas Vicinais, com extensão de 363,59 km, contemplando os serviços de limpeza lateral da vegetação.

Para dar cobertura ao crédito mencionado acima, será utilizado a seguinte fonte de recurso pormenorizadas no **Artigo 3º**, do incluso projeto de lei.

Por fim, senhores vereadores, solicitamos por parte desta Egrégia Casa de Leis que este Projeto de Lei seja apreciado e votado com a celeridade que lhes é peculiar.

Atenciosamente,

WELITON PEREIRA CAMPOS
Prefeito Municipal

EXCELENTÍSSIMA SENHORA
VER. NADJA FERREIRA DE ARAÚJO LAGARES
DD. PRESIDENTE INTERINA DA CÂMARA MUNICIPAL,
ESPIGÃO DO OESTE ESTADO DE RONDÔNIA.

Rua Rio Grande do Sul, 2800 - B. Vista Alegre - Espigão do Oeste/RO - CEP: 76.974-000
Contato: (69)3481-1400 - Site: www.espigaodooeste.ro.gov.br



Documento assinado eletronicamente por **Sueli Balbinot da Silva, Procuradora Geral do Município - OAB/RO 6706**, em 14/03/2025 às 13:06, horário de Espigão do Oeste/RO, com fulcro no art. 17 do [Decreto nº 4.474 de 28/08/2020](#).



Documento assinado eletronicamente (ICP-BR) por **Weliton Pereira Campos, Prefeito Municipal**, em 17/03/2025 às 11:19, horário de Espigão do Oeste/RO, com fulcro no art. 17 do [Decreto nº 4.474 de 28/08/2020](#).



A autenticidade deste documento pode ser conferida no site transparencia.espigaodooeste.ro.gov.br, informando o ID **1040547** e o código verificador **8DB20179**.

Cientes			
Seq.	Nome	CPF	Data/Hora
1	Ilza Lima do Carmo	***.205.302-**	20/03/2025 08:49

Referência: [Processo nº 25-1381/2025](#). Docto ID: 1040547 v1



ESTADO DE RONDÔNIA
PREFEITURA MUNICIPAL DE ESPIGÃO DO OESTE
CNPJ: 04.695.284/0001-39

PROJETO DE LEI Nº _____, DE _____ DE _____ DE 2025.

**"ABRE CRÉDITO ADICIONAL ESPECIAL AO
ORÇAMENTO GERAL DO MUNICÍPIO".**

O **PREFEITO DO MUNICÍPIO DE ESPIGÃO DO OESTE - ESTADO DE RONDÔNIA**, no uso das atribuições previstas no artigo 60, inciso IV e o artigo 84, § 7º, inciso I, todos da Lei Orgânica do Município; c/c o artigo 165, § 8º, da Constituição Federal,

Art. 1º. Fica o Poder Executivo Municipal autorizado abrir Crédito Adicional Especial por Superávit, no valor de **R\$ 274.425,48 (duzentos e setenta e quatro mil, quatrocentos e vinte e cinco reais e quarenta e oito centavos)**, destinados a atender a Secretaria Municipal de Agricultura e Desenvolvimento Rural - SEMADER, provenientes de recursos do **CONVÊNIO Nº 082/2023/PGE/DER-RO Recuperação de Estradas Vicinais**, firmado entre o Governo do Estado de Rondônia por intermédio do Departamento Estadual de Estradas de Rodagem e Transportes do Estado de Rondônia/DER-RO e o Município de Espigão do Oeste-RO.

Art. 2º. Para efeito de contabilização do crédito mencionado no art. 1º desta Lei, será obedecida à seguinte ordem de classificação, nos termos da Lei nº 4.320/64:

I. PODER: 02 Poder Executivo;

II. ÓRGÃO: 02 08 Secretaria Municipal de Agricultura e Desenvolvimento Rural - SEMADER;

III. PROGRAMA: 20 606 0010 Programa de Infraestrutura Rural;

IV. ATIVIDADE: 20 606 0010 3075 0002 Recuperação de Estradas Vicinais Convênio n.º 82/2023/PGE/DER-RO;

V. FONTE DE RECURSO: 0.2.701 Recursos de Exercícios Anteriores/ Outras Transferências de Convênios ou Instrumentos Congêneres dos Estados;

VI. FICHA/NATUREZA DA DESPESA: 1158/4.4.90.30.00 Material de Consumo - **R\$ 274.425,48 (duzentos e setenta e quatro mil, quatrocentos e vinte e cinco reais e quarenta e oito centavos)**.

Art. 3º. Para dar cobertura ao crédito mencionado no artigo 1º será utilizada a seguinte fonte de recursos:

I. *Superávit Financeiro*, proveniente de recursos do **CONVÊNIO N° 082/2023/PGE/DER-RO**, firmado entre o Governo do Estado de Rondônia por intermédio do Departamento Estadual de Estradas de Rodagem e Transportes do Estado de Rondônia/DER-RO e o Município de Espigão do Oeste-RO, no valor de **R\$ 274.425,48 (duzentos e setenta e quatro mil, quatrocentos e vinte e cinco reais e quarenta e oito centavos)**.

Art. 4º. Esta Lei entrará em vigor na data de sua publicação.

Palácio Laurita Fernandes Lopes, Espigão do Oeste/RO, ____ de _____ de 2025.


Weliton Pereira Campos
Prefeito Municipal

Lirvani Favero Storch
Secretária Municipal de Planejamento e Orçamento

Dionilto Kull
Secretário Municipal de Agricultura e Desenvolvimento Rural


Suéli Balbinot da Silva
Procuradora Geral do Município
OAB/RO 6706

Rua Rio Grande do Sul, 2800 - B. Vista Alegre - Espigão do Oeste/RO - CEP: 76.974-000
Contato: (69)3481-1400 - Site: www.espigaodoeste.ro.gov.br




SIMPLES ASSINATURA ELETRÔNICA
LOGIN E SENHA

Documento assinado eletronicamente por **Sueli Balbinot da Silva, Procuradora Geral do Município - OAB/RO 6706**, em 14/03/2025 às 13:07, horário de Espigão do Oeste/RO, com fulcro no art. 17 do [Decreto nº 4.474 de 28/08/2020](#).




SIMPLES ASSINATURA ELETRÔNICA
LOGIN E SENHA

Documento assinado eletronicamente por **Lirvani Favero Storch, Secretário Municipal de Planejamento e Orçamento**, em 17/03/2025 às 07:25, horário de Espigão do Oeste/RO, com fulcro no art. 17 do [Decreto nº 4.474 de 28/08/2020](#).




SIMPLES ASSINATURA ELETRÔNICA
LOGIN E SENHA

Documento assinado eletronicamente por **Dionilto Kull, Secretário de Agricultura e Desenvolvimento Rural**, em 17/03/2025 às 08:14, horário de Espigão do Oeste/RO, com fulcro no art. 17 do [Decreto nº 4.474 de 28/08/2020](#).




QUALIFICADA ASSINATURA ELETRÔNICA
CERTIFICADO DIGITAL ICP - BRASIL

Documento assinado eletronicamente (ICP-BR) por **Weliton Pereira Campos, Prefeito Municipal**, em 17/03/2025 às 11:19, horário de Espigão do Oeste/RO, com fulcro no art. 17 do [Decreto nº 4.474 de 28/08/2020](#).



A autenticidade deste documento pode ser conferida no site transparencia.espigaodoeste.ro.gov.br, informando o ID **1040550** e o código verificador **02217135**.

Cientes			
Seq.	Nome	CPF	Data/Hora
1	Ilza Lima do Carmo	***.205.302-**	20/03/2025 08:49





Município de Espigão do Oeste



04.695.284/0001-39

Rua Rio Grande do Sul, 2800 - Vista Alegre

www.espigaodoeste.ro.gov.br

FICHA CADASTRAL DO DOCUMENTO ELETRÔNICO

Tipo do Documento	Identificação/Número	Data
Plano de Trabalho	03	31/10/2023

ID:	635864	Processo	Documento
CRC:	CCFEA6D1		
Processo:	0-0/0		
Usuário:	Millene Gonçalves Mangueira		
Criação:	31/10/2023 10:46:02	Finalização:	31/10/2023 10:47:37

MD5: 0C6D7CBE1AE162DBAC64A1C79A8E41EC

SHA256: 0815132FC1F4A0018F10C903F3A90B85CD70298819210FBD80781FB84FA78E75

Súmula/Objeto:

PLANO DE TRABALHO


INTERESSADOS

Weliton Pereira Campos	Espigão do Oeste	RO	31/10/2023 10:46:55
------------------------	------------------	----	---------------------

ASSUNTOS

SOLICITA CONVÊNIO	31/10/2023 10:47:14
-------------------	---------------------

ASSINATURAS ELETRÔNICAS

 Weliton Pereira Campos	Prefeito Municipal	31/10/2023 11:00:00
---	--------------------	---------------------

Assinado na forma do Decreto Municipal nº 4.474/2020.

A autenticidade deste documento pode ser conferida através do QRCode acima ou ainda através do site transparencia.espigaodoeste.ro.gov.br informando o ID 635864 e o CRC CCFEA6D1.



Município de Espigão do Oeste



04.695.284/0001-39

Rua Rio Grande do Sul, 2800 - Vista Alegre

www.espigaodoeste.ro.gov.br

FICHA CADASTRAL DO DOCUMENTO ELETRÔNICO

Tipo do Documento	Identificação/Número	Data
Plano de Trabalho	01	21/12/2023

ID:	681103	Processo	Documento
CRC:	0001DCCA		
Processo:	25-6610/2023		
Usuário:	Elisama Marinho Gomes Matina Cinta Larga		
Criação:	21/12/2023 13:28:32	Finalização:	21/12/2023 13:30:25

MD5:	4CD892EB783A31B4EC0C676725A1AB5A
SHA256:	C752DFC4DFD16CC89E79E54652956604F634A69E79F35C103B0347FFD1D8D02E

Súmula/Objeto:

Plano de Trabalho 01


INTERESSADOS

MUNICIPIO DE ESPIGAO D'OESTE	ESPIGAO DO OESTE	RO	21/12/2023 13:28:32
------------------------------	------------------	----	---------------------

ASSUNTOS

SOLICITAÇÃO DE ABERTURA DE CRÉDITOS	21/12/2023 13:28:32
-------------------------------------	---------------------

ASSINATURAS ELETRÔNICAS

	Elisama Marinho Gomes Matina Cinta Larga	Diretor Dep. Obras Serviços Públicos	21/12/2023 13:30:40
--	--	--------------------------------------	---------------------

Assinado na forma do Decreto Municipal nº 4.474/2020.

A autenticidade deste documento pode ser conferida através do QRCode acima ou ainda através do site transparencia.espigaodoeste.ro.gov.br informando o ID 681103 e o CRC 0001DCCA.



Município de Espigão do Oeste



04.695.284/0001-39

Rua Rio Grande do Sul, 2800 - Vista Alegre

www.espigaodooeste.ro.gov.br

FICHA CADASTRAL DO DOCUMENTO ELETRÔNICO

Tipo do Documento	Identificação/Número	Data
Plano de Trabalho	01	20/03/2025

ID:	1044856	Processo	Documento
CRC:	C805F49E		
Processo:	54-39/2025		
Usuário:	Ilza Lima do Carmo		
Criação:	20/03/2025 10:03:24	Finalização:	20/03/2025 10:04:16

MD5: **8E24C34EC4C1F1A2FF0D1D964FF199FE**

SHA256: **43924734C3B6C42AEEE9DDD235F25428789A527D03088F6BB1DC7DADB6B15399**

Súmula/Objeto:

Plano de Trabalho 01


INTERESSADOS

Weliton Pereira Campos	Espigão do Oeste	RO	20/03/2025 10:03:24
------------------------	------------------	----	---------------------

ASSUNTOS

PROJETO DE LEI DO EXECUTIVO	20/03/2025 10:03:24
-----------------------------	---------------------

ASSINATURAS ELETRÔNICAS

	Ilza Lima do Carmo	Diretor Legislativo adjunto	20/03/2025 10:04:23
--	--------------------	-----------------------------	---------------------

Assinado na forma do Resolução Municipal nº 90/2021.

A autenticidade deste documento pode ser conferida através do QRCode acima ou ainda através do site transparencia.espigaodooeste.ro.gov.br informando o ID 1044856 e o CRC C805F49E.



GOVERNO DO ESTADO DE RONDÔNIA
Procuradoria Geral do Estado - PGE

TERMO

CONVÊNIO Nº 82/2023/PGE/DER-RO

Processo nº 0009.011504/2023-70

CONVÊNIO CELEBRADO ENTRE O DEPARTAMENTO ESTADUAL DE ESTRADAS DE RODAGEM E TRANSPORTES DO ESTADO DE RONDÔNIA/DER-RO E O MUNICÍPIO DE ESPIGÃO DO OESTE/RO, PARA OS FINS QUE ESPECIFICA.

O **DEPARTAMENTO ESTADUAL DE ESTRADAS DE RODAGEM E TRANSPORTES DO ESTADO DE RONDÔNIA**, pessoa jurídica de direito público interno, constituída sob a forma de autarquia, atualmente regida pela Lei Complementar nº 335, de 31 de janeiro de 2006, inscrita no CNPJ/MF sob o nº 04.285.920/0001-54, com sede na Avenida Farquar, s/n, Bairro Pedrinhas, Complexo Rio Madeira, Prédio Curvo 3, 4º Andar, nesta Capital, doravante designado **DER** ou **CONCEDENTE**, neste ato representado por seu Diretor Geral, o **Sr. EDER ANDRÉ FERNANDES DIAS**, portador do RG nº *** e CPF nº ***, conforme Decreto de 04 de abril de 2022, DOE Edição Suplementar 62.1, de 04 de abril de 2022, e o **MUNICÍPIO DE ESPIGÃO DO OESTE/RO**, inscrito no CNPJ/MF sob o nº 04.695.284/0001-39, com sede à Av. Rio Grande do Sul, nº 2800 CEP: 76.974-000, doravante denominado **CONVENENTE**, neste ato representado por seu Prefeito, o **Sr. WELITON PEREIRA CAMPOS**, inscrito no RG nº *** e no CPF***, residente à mesma urbe, regularmente empossado e no exercício do cargo de Prefeito (0022968470).

Resolvem celebrar o presente convênio, que se regerá pelas disposições da Lei Estadual nº 5.024/2021, do Decreto Estadual nº 26.165/2021, da Lei Complementar nº 101/2000, da Instrução Normativa nº 001/2008-CGE/RO, no que couber, das Leis Federais nº 8.666/1993 e nº 14.133/2021, e pelos termos consignados neste instrumento, sem prejuízo de outros dispositivos legais aplicáveis.

DO OBJETO.

CLÁUSULA PRIMEIRA - Este convênio tem por objeto a transferência de recursos financeiros da **CONCEDENTE** para o **CONVENENTE**, a qual tem por finalidade a transferência de recursos próprios e oriundos de Emenda Parlamentar objetivando custear *a recuperação de estradas vicinais, com extensão de 363,59Km, contemplando os serviços de limpeza lateral da vegetação, conformação de plataforma e recomposição do revestimento primário*, conforme Plano de Trabalho (Id. 0043178646), e demais peças que instruem o processo administrativo SEI nº 0009.011504/2023-70, os quais são partes integrantes deste termo, independentemente de transcrição.

PARÁGRAFO ÚNICO – A contratação de terceiros e a aquisição de equipamentos e material de consumo para execução do objeto do presente convênio far-se-á nos termos das Leis Federais nº 8.666/1993 e nº 14.133/2021.

DA VIGÊNCIA E DO PRAZO DE EXECUÇÃO.

CLÁUSULA SEGUNDA – O presente convênio terá **vigência da assinatura do termo até a data de 03 de Junho de 2025**.

PARÁGRAFO PRIMEIRO. A vigência deste convênio poderá ser prorrogada por iniciativa do **CONVENENTE**, mediante requerimento específico protocolizado com antecedência mínima de trinta (30) dias, o qual conterá as razões de interesse público que justificam o pedido, devendo a solicitação ser instruída com relatório demonstrativo da situação atualizada da execução do objeto.

PARÁGRAFO SEGUNDO. O prazo de execução do objeto será de **360 (trezentos e sessenta) dias**, a contar da efetivação da primeira (ou única) parcela do repasse, como previsto no Plano de Trabalho (Id.0043178646), não se confundindo com o prazo de vigência do convênio.

DO VALOR, DA CONTRAPARTIDA E DA FORMA DE LIBERAÇÃO E MOVIMENTAÇÃO.

CLÁUSULA TERCEIRA – O valor global do presente convênio é de **R\$1.366.162,11** (Um milhão, trezentos e sessenta e seis mil, cento e sessenta e dois reais e onze centavos).

§ 1º. O valor a ser repassado pela **CONCEDENTE** é de **R\$1.300.000,00** (Um milhão e trezentos mil reais), com recursos ordinários, que ocorrerá à conta de dotação própria, nos termos da Lei nº 5.246, de 10 de Janeiro de 2022, vinculada ao Programa de Trabalho nº 26.122.2106.2428.242801, Fonte 1.500.0.00001, 1.500.0.07055- proveniente de emenda parlamentar estadual, Elemento de Despesa nº 44.40.42.01 - Transf. a Munic./Convênios, conforme Nota de Empenho nº 2023NE001268, de 18.10.2023 (Id.0042763734), nº 2023NE001269 de 18.10.2023 (Id.0042763832).

§ 2º. A contrapartida do **CONVENENTE** é no valor de **R\$66.162,11** (Sessenta e seis mil, cento e sessenta e dois reais e onze centavos) correspondem à contrapartida do Município, que está consignado na respectiva Lei Orçamentária Anual, conforme Declaração de Disponibilidade de Contrapartida Municipal (Id.0042425849).

§ 3º. O **CONVENENTE** se responsabiliza, de forma integral e isolada, pelos valores que excederem o previsto para a contrapartida.

§ 4º. Os valores de repasse e de contrapartida referidos nesta Cláusula serão creditados na Conta-Corrente indicada no § 5º, nos prazos estabelecidos no Cronograma de Desembolso previsto no Plano de Trabalho.

§ 5º. Todos os valores decorrentes deste convênio serão depositados na **Agência nº 1597-0, Conta Corrente nº 22.762-5, Banco do Brasil**, de titularidade do **CONVENENTE** (Id.0042719561), e todas as movimentações dar-se-ão exclusivamente para atendimento da execução do objeto deste convênio e serão realizadas mediante ordens bancárias ou cheques nominais.

§ 6º. Eventuais restituições de recursos deste convênio deverão ser realizadas na Conta-Corrente nº 2.402-3, Agência nº 2757-X, do Banco do Brasil, de titularidade do Departamento de Estradas de Rodagem e Transportes do Estado de Rondônia.

DAS PROIBIÇÕES.

CLÁUSULA QUARTA – Na execução deste convênio é expressamente proibida a:

- a) realização de despesas a título de taxa de administração, de gerência ou similar;
- b) realização de pagamento de gratificação, consultoria, assistência técnica ou qualquer espécie de remuneração adicional a servidor que pertença aos quadros do **CONVENENTE**;
- c) realização de aditamento com alteração do objeto;
- d) utilização dos recursos em finalidade diversa da estabelecida no respectivo instrumento, ainda que em caráter de emergência;
- e) atribuição de vigência ou efeitos retroativos;

f) realização de despesas com taxas bancárias, multas, juros ou correção monetária, inclusive referente a pagamentos ou recolhimentos de qualquer natureza realizados fora do prazo;

g) realização de despesas com publicidade, salvo as de caráter educativo, informativo ou de orientação social, das quais não constem nomes, símbolos ou imagens que caracterizem promoção pessoal de autoridades ou servidores públicos.

DAS OBRIGAÇÕES GERAIS.

CLÁUSULA QUINTA - Sem prejuízo das demais cláusulas deste convênio, são obrigações dos **PARTÍCIPEs**:

I - DA CONCEDENTE:

1. Realizar os atos e os procedimentos relativos à formalização, alteração, execução, acompanhamento, fiscalização análise da prestação de contas e, se for o caso, informações acerca de Tomada de Contas Especial;
2. Transferir ao **CONVENIENTE** os bens e serviços previstos para a execução deste Convênio, de acordo com o estabelecido no cronograma de desembolso do Plano de Trabalho;
3. Acompanhar a execução do objeto deste Convênio, comunicando ao **CONVENIENTE** quaisquer irregularidades decorrentes do uso dos recursos públicos ou outras pendências de ordem técnica ou legal, bem como suspender a liberação de repasses, fixando o prazo estabelecido na legislação pertinente para saneamento ou apresentação de informações e esclarecimentos;
4. Analisar e, se for o caso, aceitar as propostas de alteração do Convênio e do seu Plano de Trabalho;
5. Divulgar atos normativos e orientar o **CONVENIENTE** quanto à correta execução dos projetos e atividades.

II - DO CONVENIENTE:

1. Executar e fiscalizar o objeto pactuado, de acordo com o Plano de Trabalho, Projeto Básico e/ou Termo de Referência aprovados pela **CONCEDENTE**, adotando todas as medidas necessárias à correta execução deste Convênio;
2. Aplicar os recursos discriminados no Plano de Trabalho exclusivamente no objeto do presente convênio;
3. Executar e fiscalizar os trabalhos necessários à consecução do objeto pactuado no convênio, observando a qualidade, quantidade, prazos e custos definidos no Plano de Trabalho e no Projeto Básico e/ou Termo de Referência, designando profissional habilitado no local da intervenção, com a respectiva Anotação de Responsabilidade Técnica – ART.
4. Promover a aquisição de bens e serviços comuns exclusivamente por meio de pregão na forma eletrônica, salvo fundada comprovação de sua inviabilidade, mediante justificativa da autoridade competente da **CONVENIENTE**;
5. Divulgar, em todos os eventos referentes ao objeto deste convênio, que sua realização se dá com aporte de recursos da entidade **CONCEDENTE**, vedada qualquer citação ou utilização de imagens, símbolos ou nomes que representem promoção pessoal de agentes públicos;
6. Manter os recursos do convênio aplicados em caderneta de poupança de instituição financeira oficial até o efetivo desembolso, quando este estiver previsto para ocorrer em prazo igual ou superior a um mês, e em fundo de aplicação financeira de curto prazo ou operação de mercado aberto lastreada em títulos da dívida pública, quando o desembolso estiver previsto para ocorrer em prazo inferior a um mês;
7. Restituir à **CONCEDENTE** todos os recursos não utilizados na execução do objeto conveniado, inclusive os respectivos rendimentos decorrentes de aplicação no mercado financeiro;
8. Restituir à **CONCEDENTE** todos os recursos recebidos, se verificada a inexecução do objeto, a não apresentação de qualquer prestação de contas ou a utilização dos recursos em finalidades distintas da prevista neste convênio, ressarcimento que deverá ser acrescidos atualização monetária e juros legais, na forma da legislação aplicável aos débitos para com a Fazenda Pública, devidos desde a data do efetivo recebimento;

- 9.** Prestar quaisquer esclarecimentos que forem solicitados pela **CONCEDENTE**, bem como promover a regular prestação de contas;
- 10.** Permitir aos servidores da **CONCEDENTE**, ao seu Sistema de Controle Interno bem como ao Tribunal de Contas do Estado, imediato e livre acesso a todos os atos e fatos relacionados direta ou indiretamente com o objeto do presente **convênio**, quando em missão de fiscalização ou auditoria;
- 11.** Concluir com recursos próprios o objeto deste **convênio**, se os recursos transferidos forem insuficientes, sob pena de ressarcimento integral, nos termos do item 8 desta cláusula.
- 12.** Possuir, nos quadros da entidade, profissional com expertise técnico-jurídico sobre as formalidades e especificidades legais atinentes ao regular emprego dos recursos públicos, dotado de habilidade suficiente para prestar contas dos recursos recebidos e geridos.
- 13.** Na hipótese de inexistir pessoal com tal qualificação, que lhes sejam ofertados capacitação técnica mínima sobre a prestação de contas dos recursos públicos recebidos, sob pena de devolução integral do recurso recebido.

DA AÇÃO PROMOCIONAL.

CLÁUSULA SEXTA – Em todo e qualquer bem, equipamento, obra ou ação relacionados com o objeto do presente convênio serão obrigatoriamente destacados a participação da **CONCEDENTE**, mediante identificação, por meio de placa, faixa e adesivos, com a logomarca, conforme Manual de Sinalização do Governo do Estado de Rondônia, ficando vedado o uso de nomes, símbolos ou imagens que caracterizem promoção de pessoas, inclusive de autoridades ou servidores públicos. Também serão destacados a participação da **CONCEDENTE** quando ocorrer divulgação por meio de jornal, rádio e/ou televisão.

DA PRESTAÇÃO DE CONTAS.

CLÁUSULA SÉTIMA – O **CONVENIENTE** prestará contas à **CONCEDENTE** de todos os recursos empregados no presente convênio, nos termos do que dispõe o artigo 22 do Decreto Estadual nº 26.165/2021.

§ 1º. A prestação de contas será instruída, no mínimo, com os seguintes documentos:

1. Relatório das atividades desenvolvidas em que seja demonstrado o cumprimento do objeto;
2. Relatório de Execução Físico-Financeira;
3. Relatório fotográfico das obras e serviços executados, sendo que as fotos deverão ser coloridas, com indicação precisa do logradouro e trecho a que se referem;
4. Comprovantes de gastos necessários para demonstrar as despesas realizadas, em especial:
 - 4.1. Relação dos pagamentos efetuados;
 - 4.2. Faturas, recibos, notas fiscais e quaisquer outros documentos comprobatórios de despesas em nome do **CONVENIENTE**, devidamente identificados com a referência ao título e número deste convênio;
5. Documentação referente a procedimento licitatório, se houver, em especial:
 - 5.1. Cópia das justificativas para sua dispensa ou inexigibilidade, se for o caso;
 - 5.2. Cópia da decisão de adjudicação e homologação;
 - 5.3. Cópias dos contratos ou de outros instrumentos eventualmente firmados;
 - 5.4. Cópia do termo de recebimento definitivo dos serviços ou da obra, se aplicável;
6. Relação dos bens adquiridos ou constituídos com recursos deste convênio.
7. Demonstrativo da execução da receita e da despesa, evidenciando os recursos repassados, a contrapartida, os rendimentos auferidos da aplicação dos valores no mercado financeiro, quando for o caso, e os saldos;

8. Extrato de conta bancária específica do convênio, desde o recebimento da primeira parcela até o último pagamento, e respectiva conciliação;
9. Comprovante de recolhimento pelo **CONVENENTE**, à conta da **CONCEDENTE**, do valor corrigido da contrapartida pactuada, quando não comprovar a sua aplicação na consecução do objeto do presente ajuste;
10. Comprovante de recolhimento pelo **CONVENENTE**, à conta da **CONCEDENTE**, de eventual saldo dos recursos liberados, bem como do valor correspondente aos rendimentos da aplicação no mercado financeiro, referente ao período compreendido entre o crédito dos recursos, inclusive de contrapartida, e sua efetiva utilização, quando não comprovar o seu emprego na consecução do objeto, ainda que não tenha feito aplicação.
- § 2º. A prestação de contas final será apresentada no prazo de até 60 (sessenta) dias após termo final de vigência deste convênio, aplicando-se lhe as normas vigentes e referentes às prestações de contas de recursos públicos.

DO ACOMPANHAMENTO E FISCALIZAÇÃO.

CLÁUSULA OITAVA – Incumbe ao **CONCEDENTE** dispor de condições necessárias à realização das atividades de monitoramento e acompanhamento do objeto pactuado, conforme o plano de trabalho e a metodologia estabelecida no instrumento, programando visitas ao local da execução, quando couber, observados os seguintes critérios:

- I - Na execução de obras e serviços de engenharia, o acompanhamento e a conformidade financeira serão realizados por meio de verificação dos documentos inseridos e informações prestadas pelo conveniente e constantes nos autos, bem como pelas visitas in loco realizadas considerando os marcos de execução de 50% (cinquenta por cento) e 100% (cem por cento) do cronograma físico, podendo ocorrer outras visitas quando identificada a necessidade pelo órgão concedente;
- II - Na execução de custeio e aquisição de equipamentos, o acompanhamento e a conformidade financeira será realizado por meio da verificação dos documentos inseridos e informações prestadas pelo conveniente e constantes nos autos, bem como pelas visitas ao local quando identificada a necessidade pelo órgão concedente.

CLÁUSULA NONA – Incumbe ao **CONVENENTE** exercer a fiscalização do objeto conveniado, a qual consiste na atividade administrativa realizada de modo sistemático com a finalidade de verificar o cumprimento das disposições contratuais, técnicas e administrativas em todos os seus aspectos.

PARÁGRAFO ÚNICO - Em se tratando de obras e serviços de engenharia, a fiscalização pelo **CONVENENTE** deverá:

- I. manter profissional ou equipe de fiscalização constituída de profissionais habilitados e com experiência necessária ao acompanhamento e controle das obras e serviços;
- II. apresentar ao **CONCEDENTE** declaração de capacidade técnica, indicando o servidor ou servidores que acompanharão a obra ou serviço de engenharia, bem como a Anotação de Responsabilidade Técnica - ART da prestação de serviços de fiscalização a serem realizados;
- III. verificar se os materiais aplicados e os serviços realizados atendem os requisitos de qualidade estabelecidos pelas especificações técnicas dos projetos de engenharia aprovados.
- IV. providenciar o encaminhamento bimestral de relatórios de fiscalização da execução físico-financeira do convênio, incluídos relatórios fotográficos, a fim de que se demonstre o estágio de execução do objeto, informando aos Fiscais do **DER**, quando iniciou a execução física da obra.

DA DESTINAÇÃO DOS BENS.



CLÁUSULA DÉCIMA - Aprovada a prestação de contas, os bens adquiridos ou produzidos com os recursos deste convênio incorporar-se-ão definitivamente ao patrimônio do **CONVENIENTE**, salvo expressa disposição em contrário.

PARÁGRAFO ÚNICO. O **CONVENIENTE** se compromete a utilizar os bens indicados no *caput* de forma a assegurar a preservação do interesse público e os objetivos pactuados.

DA ALTERAÇÃO.

CLÁUSULA DÉCIMA PRIMEIRA – As cláusulas deste instrumento poderão ser modificadas a qualquer tempo, mediante consenso de seus partícipes, desde que motivados na preservação do interesse público, firmando-se o correspondente termo de aditamento ao presente instrumento.

PARÁGRAFO ÚNICO: É vedada qualquer alteração que implique na modificação do objeto do presente convênio.

DA DENÚNCIA E RESCISÃO.

CLÁUSULA DÉCIMA SEGUNDA - Este convênio poderá ser:

I - denunciado por escrito a qualquer tempo, ficando os partícipes responsáveis somente pelas obrigações e auferindo as vantagens do tempo em que participaram voluntariamente da avença;

II - rescindido de pleno direito, independentemente de interpelação judicial ou extrajudicial, nas seguintes hipóteses:

- a) inadimplemento de qualquer das cláusulas pactuadas;
- b) constatação, a qualquer tempo, de falsidade ou incorreção em qualquer documento apresentado;
- c) verificação da ocorrência de qualquer circunstância que enseje a instauração de Tomada de Contas Especial;
- d) ocorrência da inexecução financeira; e
- e) o projeto básico ou Termo de Referência não terem sido aprovados ou apresentados no prazo estabelecido, quando for o caso, hipótese esta de extinção obrigatória do instrumento.

DA DEVOLUÇÃO DOS RECURSOS.

CLÁUSULA DÉCIMA TERCEIRA - O **CONVENIENTE** se compromete a restituir os valores repassados pela **CONCEDENTE**, atualizados monetariamente e acrescidos dos juros legais, na forma da legislação aplicável aos débitos para com a Fazenda Pública, na hipótese de inexecução do objeto deste convênio.

PARÁGRAFO ÚNICO - Nos casos em que a devolução de recursos se der em função da não execução do objeto pactuado, da extinção ou da rescisão do ajuste, é obrigatória a divulgação em sítio eletrônico institucional, pela **CONCEDENTE** e pelo **CONVENIENTE**, das informações referentes aos valores devolvidos e dos motivos que deram causa à referida devolução.

DOS SALDOS FINANCEIROS.

CLÁUSULA DÉCIMA QUARTA - Os saldos financeiros remanescentes, inclusive os provenientes das receitas obtidas nas aplicações financeiras realizadas, não utilizados no objeto pactuado, serão devolvidos à **CONCEDENTE**, no prazo improrrogável de 30 (trinta) dias da conclusão, denúncia, rescisão ou extinção do instrumento, sob pena de imediata instauração de tomada de contas especial.

PARÁGRAFO ÚNICO - A devolução prevista no *caput* será realizada observando-se a proporcionalidade entre os recursos transferidos e a contrapartida previstos na celebração, independentemente da época em que foram aportados pelos **PARTÍCIPIES**.



DA PUBLICAÇÃO.

CLÁUSULA DÉCIMA QUINTA - Ao presente ajuste e seus aditamentos a **CONCEDENTE** dará publicidade na forma estabelecida no art. 61 da Lei nº 8.666/1993, bem como mediante encaminhamento de cópia do presente instrumento e respectivo plano de trabalho e planilha orçamentária ao Poder Legislativo do **CONVENENTE**.

PARÁGRAFO ÚNICO: O **CONVENENTE** deverá dar ampla publicidade da celebração e execução do presente ajuste, bem como de seus aditamentos, através de mecanismo apropriado disponibilizado na rede mundial de computadores, de acesso instantâneo e que não exija o prévio registro de dados pessoais do interessado na informação.

DA SOLUÇÃO DE CONFLITOS.

CLÁUSULA DÉCIMA SEXTA – Havendo conflito entre as partes ou divergência quanto a aplicação das cláusulas deste instrumento, competirá a Procuradoria-Geral do Estado, através de Procurador do Estado designado pelo Procurador Geral do Estado, atuar como câmara de conciliação, mediação e arbitragem da administração estadual, competindo:

I – atuar em conflitos que versem sobre direitos disponíveis e sobre direitos indisponíveis que admitam transação, haja ou não pretensão econômica, nos termos do art. 3º, caput, da Lei federal nº 13.140, de 26 de junho de 2015;

II – decidir conflitos instaurados entre as partes deste instrumento;

III – sugerir ao Procurador-Geral do Estado, quando o caso, a arbitragem das controvérsias não solucionadas por conciliação ou mediação;

IV – dirimir conflitos envolvendo os órgãos e as entidades envolvidas no instrumento;

V – promover, quando cabível, a celebração de termo de ajustamento de conduta;

VI – solucionar conflitos advindos de indeferimentos, suspensões e cancelamentos de instrumentos contratuais, convênios e termos congêneres.

DO FORO.

CLÁUSULA DÉCIMA SÉTIMA – Após a tentativa de solução de conflitos no âmbito da PGE, o Foro competente para dirimir quaisquer questões decorrentes do presente instrumento é o da Comarca em que sediada a entidade **CONCEDENTE**, com renúncia expressa das partes a qualquer outro.

Porto Velho/RO, data certificada.

EDER ANDRÉ FERNANDES DIAS
Diretor Geral do DER/RO

WELITON PEREIRA CAMPOS
Prefeito do Município de Espigão do Oeste/RO

Instrumento jurídico elaborado na forma do art. 22, I, da LCE 620/2011, segundo as informações e documentos constantes dos autos do processo identificado neste instrumento.

Visto pelo(a) Procurador(a) de Autarquia responsável
pela pasta de Convênios da Setorial PGE/DER/RO.

Visto é o ato administrativo unilateral em que a PGE atesta a legitimidade formal do convênio.





Documento assinado eletronicamente por **WELITON PEREIRA CAMPOS, Usuário Externo**, em 08/12/2023, às 14:03, conforme horário oficial de Brasília, com fundamento no artigo 18 caput e seus §§ 1º e 2º, do [Decreto nº 21.794, de 5 Abril de 2017](#).



Documento assinado eletronicamente por **EDER ANDRE FERNANDES DIAS, Diretor(a)**, em 08/12/2023, às 14:10, conforme horário oficial de Brasília, com fundamento no artigo 18 caput e seus §§ 1º e 2º, do [Decreto nº 21.794, de 5 Abril de 2017](#).



Documento assinado eletronicamente por **Mariana Calvi Akl Monteiro, Procurador(a)**, em 11/12/2023, às 10:10, conforme horário oficial de Brasília, com fundamento no artigo 18 caput e seus §§ 1º e 2º, do [Decreto nº 21.794, de 5 Abril de 2017](#).



A autenticidade deste documento pode ser conferida no site [portal do SEI](#), informando o código verificador **0044275485** e o código CRC **3386B6A2**.

Referência: Caso responda este(a) Termo, indicar expressamente o Processo nº 0009.011504/2023-70

SEI nº 0044275485

LICITATÓRIO: Dispensa **9-VIGÊNCIA:** Prazo de 180 dias, a contar da data da assinatura. **10-DATA DA ASSINATURA:** 30/11/2023.

Protocolo 0044226660

EXTRATO

1-EXTRATO: CONVÊNIO Nº 82/2023/PGE/DER-RO. **2-CONCEDENTE:** DER **3-CONVENIENTE:** MUNICÍPIO DE ESPIGÃO DO OESTE/RO, CNPJ/MF nº 04.695.284/0001-39. **4-OBJETO:** *recuperação de estradas vicinais, com extensão de 363,59Km, contemplando os serviços de limpeza lateral da vegetação, conformação de plataforma e recomposição do revestimento primário, conforme Plano de Trabalho (Id. 0043178646).* **5-REPASSE:** R\$1.300.000,00 (Um milhão e trezentos mil reais). **6-CONTRAPARTIDA:** R\$66.162,11 (Sessenta e seis mil, cento e sessenta e dois reais e onze centavos). **7-VIGÊNCIA:** 03/06/2025. **8-PROCESSO:** 0009.011504/2023-70. **9-DATA DA ASSINATURA:** 08/12/2023.

Protocolo 0044292012

EXTRATO

1-EXTRATO: CNT/1087/SEAGRI/PGE/2023 **2-CONTRANTE:** SECRETARIA DE ESTADO DA AGRICULTURA - SEAGRI **3-CONTRATADA:** ROTA OESTE MÁQUINAS LTDA, CNPJ/MF Nº: 19.575.048/0004-07 **4-OBJETO:** Aquisição de 01 escavadeira hidráulica. **5-VALOR:** R\$ 849.000,00 **6-DESPESA:** Cód. U.O.: 19001 - Programa de Trabalho: 2060820112021202101 - Fonte de Recurso: 00001700003120, 00001500100001 - Natureza da Despesa: 44905240 **7-PROCESSO:** 0025.003197/2023-55 **8-PROCEDIMENTO LICITATÓRIO:** Pregão Eletrônico/049/2022 - ARP/016/SAD/2023 **9-VIGÊNCIA:** Prazo de 12 meses, a contar da data da assinatura. **10-DATA DA ASSINATURA:** 30/11/2023.

Protocolo 0044292631

EXTRATO

1-EXTRATO: CNT/1083/SESAU/PGE/2023 **2-CONTRANTE:** SECRETARIA DE ESTADO DA SAÚDE **3-CONTRATADA:** CENTRO DE DIAGNÓSTICO RADIOIMAGEM LTDA, CNPJ/MF Nº: 12.052.717/0001-66 **4-OBJETO:** Prestação de serviços para realização de exames e procedimentos na área de diagnose por imagem nos subgrupos de diagnósticos por tomografia computadorizada com seus respectivos laudos, de forma complementar, para atender as necessidades dos usuários da Região de Saúde Madeira Mamoré. **5-VALOR:** R\$ 4.823.163,72 **6-DESPESA:** Cód. U.O.: 17012 - Programa de Trabalho: 1030220344004400401 - Fonte de Recurso: 00001500001002 - Natureza da Despesa: 33903950 **7-PROCESSO:** 0036.051261/2023-85 **8-PROCEDIMENTO LICITATÓRIO:** Chamamento Público/103/2021/CEL/SUPEL/RO **9-VIGÊNCIA:** Prazo de 12 meses, a contar da data da assinatura. **10-DATA DA ASSINATURA:** 14/11/2023.

Protocolo 0044293218

EXTRATO

1-EXTRATO: 1º TACNT/0956/SEDUC/PGE/2022 **2-CONTRANTE:** SECRETARIA DE ESTADO DA EDUCAÇÃO **3-CONTRATADA:** CLECY TEREZINHA P. BECHI, CPF nº ***.***.***-68 **4-OBJETO:** Fica prorrogado o prazo de vigência do Contrato por mais 30 dias, a contar de 08/12/2023. **5-PROCESSO:** 0029.118880/2022-75 **6-DATA DA ASSINATURA:** 05/12/2023.

Protocolo 0044293847

EXTRATO

1-EXTRATO: CNT/1130/SESAU/PGE/2023 **2-CONTRANTE:** SECRETARIA DE ESTADO DA SAÚDE **3-CONTRATADA:** KAPITAL SERVIÇOS TERCEIRIZADOS LTDA, CNPJ/MF Nº: 84.555.564/0001-80 **4-OBJETO:** Prestação de serviços de higienização e limpeza hospitalar, laboratorial e ambulatorial-higienização, conservação, desinfecção de superfícies e mobiliários e recolhimento dos resíduos grupo "D", para atender as necessidades do Hospital Infantil Cosme Damião-HICD. **5-VALOR:** R\$ 1.503.002,76 **6-DESPESA:** Cód. U.O.: 17012 - Programa de Trabalho: 1030220344009400905 - Fonte de Recurso: 00001500001002 - Natureza da Despesa: 33903978 **7-PROCESSO:** 0036.032893/2023-40 **8-PROCEDIMENTO LICITATÓRIO:** Dispensa **9-VIGÊNCIA:** Prazo de 1 ano, a contar da data da primeira assinatura. **10-DATA DA ASSINATURA:** 23/11/2023.

Protocolo 0044294007

EXTRATO

1-EXTRATO: 3º TACNV Nº 449/PGE-2022 **2-CONCEDENTE:** SEAGRI **3-CONVENIENTE:** MUNICÍPIO DE MACHADINHO DO OESTE, CNPJ/MF nº 22.855.142/0001-73 **4-OBJETO:** Fica prorrogado o prazo de aquisição dos objetos, indicado no item



Município de Espigão do Oeste



04.695.284/0001-39

Rua Rio Grande do Sul, 2800 - Vista Alegre

www.espigaodoeste.ro.gov.br

FICHA CADASTRAL DO DOCUMENTO ELETRÔNICO

Tipo do Documento	Identificação/Número	Data
Termo de Convênio	E PUBLICAÇÃO	21/12/2023

ID: 681108	Processo	Documento
CRC: AA343E27		
Processo: 25-6610/2023		
Usuário: Elisama Marinho Gomes Matina Cinta Larga		
Criação: 21/12/2023 13:31:50	Finalização: 21/12/2023 13:37:35	

MD5: **BB4A5CAF922779BC4B3F18C90C70BC60**

SHA256: **EA36FF79537ECA7C8398AF210089B18B2928727EC0A7739ECF2CBFBEA5A0A1E5**

Súmula/Objeto:

Termo de Convênio E PUBLICAÇÃO


INTERESSADOS

MUNICIPIO DE ESPIGAO D'OESTE	ESPIGAO DO OESTE	RO	21/12/2023 13:31:50
------------------------------	------------------	----	---------------------

ASSUNTOS

SOLICITAÇÃO DE ABERTURA DE CRÉDITOS	21/12/2023 13:31:50
-------------------------------------	---------------------

ASSINATURAS ELETRÔNICAS

 Elisama Marinho Gomes Matina Cinta Larga	Diretor Dep. Obras Serviços Públicos	21/12/2023 13:37:48
---	--------------------------------------	---------------------

Assinado na forma do Decreto Municipal nº 4.474/2020.

A autenticidade deste documento pode ser conferida através do QRCode acima ou ainda através do site transparencia.espigaodoeste.ro.gov.br informando o ID 681108 e o CRC AA343E27.



Município de Espigão do Oeste



04.695.284/0001-39

Rua Rio Grande do Sul, 2800 - Vista Alegre

www.espigaodooeste.ro.gov.br

FICHA CADASTRAL DO DOCUMENTO ELETRÔNICO

Tipo do Documento	Identificação/Número	Data
Termo de Convênio	e Publicação	20/03/2025

ID:	1044861	Processo	Documento
CRC:	25987EE2		
Processo:	54-39/2025		
Usuário:	Ilza Lima do Carmo		
Criação:	20/03/2025 10:04:40	Finalização:	20/03/2025 10:05:39

MD5: **F742850B7D4B370B39B1A0A9A79B996A**

SHA256: **AA64AE56ABA4331474E2A324EF0AD7BDF54D789279C9F498F937FCD17F518430**

Súmula/Objeto:

Termo de Convênio e Publicação


INTERESSADOS

Weliton Pereira Campos	Espigão do Oeste	RO	20/03/2025 10:04:40
------------------------	------------------	----	---------------------

ASSUNTOS

PROJETO DE LEI DO EXECUTIVO	20/03/2025 10:04:40
-----------------------------	---------------------

ASSINATURAS ELETRÔNICAS

 Ilza Lima do Carmo	Diretor Legislativo adjunto	20/03/2025 10:05:53
---	-----------------------------	---------------------

Assinado na forma do Resolução Municipal nº 90/2021.

A autenticidade deste documento pode ser conferida através do QRCode acima ou ainda através do site transparencia.espigaodooeste.ro.gov.br informando o ID 1044861 e o CRC 25987EE2.



Obra
Patrolamento, limpeza lateral e revestimento primário

Bancos
SICRO3 - 04/2023 - Rondônia 0,0%
DER-RO - ABRIL/2023 -
Rondônia

Encargos Sociais
Desonerado: 0,00%

Orçamento Sintético -geral						EXTENSÃO TOTAL = 350,51				
Item	Código	Banco	Descrição	Und	Quant.	SEM DESO.		COM DESO.		
						Valor Unit	Total	Total	Peso (%)	
1			SERVIÇOS PRELIMINARES				4.804,56	4.744,26	0,35 %	
1.1	9748007	DER-RO	Fornecimento e Implantação de Placa de Informação de Obras com Suporte e Travessa	M²	18	266,92	4.804,56	263,57	4.744,26	0,35 %
2			TERRAPLANAGEM				911.573,20	887.225,00	64,94 %	
2.1	9755001	DER-RO	Limpeza Lateral da Vegetação com Motoniveladora (m³)	M²	1141530,00	0,18	205.475,40	0,18	205.475,40	15,04 %
2.2	9755004	DER-RO	Conformação da Plataforma sem Adição de Material	M²	2434820,00	0,29	706.097,80	0,28	681.749,60	49,90 %
3			revestimento primário				165.658,17	163.603,95	11,98 %	
3.1	9755002	DER-RO	Recomposição do Revestimento Primário com Material de Jazida Incluindo Caminhão Tanque (m³)	M³	14673,00	11,29	165.658,17	11,15	163.603,95	11,98 %
3.1.1			transporte de material				312.959,81	310.588,90	22,73 %	
3.1.1.1	5914359	SICRO3	Transporte com caminhão basculante de 10 m³ - rodovia em leito natural	tkm	237090,77	1,32	312.959,81	1,31	310.588,90	22,73 %
EXTENSÃO TOTAL =										
						Total sem BDI	1.394.995,74	1.366.162,11		
						Total do BDI	0,00	0,00		
						Total Geral	1.394.995,74	1.366.162,11		



PLANILHA ORÇAMENTÁRIA DA ESTRADA:
COORDENADA INICIAL:
COORDENADA FINAL:
EXTENSÃO:

Estrada 14 de Abril
-11.457152° -60.843854°
-11.406660° -60.752346°
13,07 KM

REFERÊNCIA
SICRO3 - 04/2023 - Rondônia
DER-RO - ABRIL/2023 - Rondônia

ESTRADA Nº 1,00

planilha orçamentária

Item	Código	Banco	Descrição	Und	Quant.	SEM DESO.		COM DESO.		
						Valor Unit	Total	Total	Peso (%)	
1			SERVIÇOS PRELIMINARES				1.601,52		0,66 %	
1.1	9748007	DER-RO	Fornecimento e Implantação de Placa de Informação de Obras com Suporte e Travessa	M²	6	266,92	1.601,52	263,57	1.581,42	0,66 %
2			TERRAPLANAGEM				33.589,90		13,73 %	
2.1	9755001	DER-RO	Limpeza Lateral da Vegetação com Motoniveladora (m²)	M²	39210	0,18	7.057,80	0,18	7.057,80	2,97 %
2.2	9755004	DER-RO	Conformação da Plataforma sem Adição de Material	M²	91490	0,29	26.532,10	0,28	25.617,20	10,77 %
3			revestimento primário				88.536,18		36,75 %	
3.1	9755002	DER-RO	Recomposição do Revestimento Primário com Material de Jazida Incluindo Caminhão Tanque (m³)	M³	7842	11,29	88.536,18	11,15	87.438,30	36,75 %
3.1.1			transporte de material				117.129,22		48,85 %	
3.1.1.1	5914359	SICRO3	Transporte com caminhão basculante de 10 m³ - rodovia em leito natural	tkm	88734,26	1,32	117.129,22	1,31	116.241,88	48,85 %
Total sem BDI							240.856,82		237.936,60	
Total do BDI							0,00		0,00	
Total Geral							240.856,82		237.936,60	

MEMORIA DE CALCULO DA ESTRADA:
COORDENADA INICIAL:
COORDENADA FINAL:
EXTENSÃO:

Estrada 14 de Abril
-11.457152° -60.843854°
-11.406660° -60.752346°
13,07 KM

ESTRADA Nº 1,00

Item	Código	Banco	Descrição			
1			SERVIÇOS PRELIMINARES			
1.1	9748007	DER-RO	Fornecimento e Implantação de Placa de Informação de Obras com Suporte e Travessa		6	M²
		PLACA	COMPRIMENTO (M)	3		
			LARGURA (M)	2		
			ÁREA = COMP X LARG.(M²)	6		
2			TERRAPLANAGEM			
2.1	9755001	DER-RO	Limpeza Lateral da Vegetação com Motoniveladora (m²)		39210	M²
		ESTRADA:	Estrada 14 de Abril	LARGURA	ÁREA M²	
		COORDENADA INICIAL:	-11.457152° -60.843854°			
		COORDENADA FINAL:	-11.406660° -60.752346°	3	39210	
		EXTENSÃO KM:	13,07 KM			
2.2	9755004	DER-RO	Conformação da Plataforma sem Adição de Material		91490	M²
		ESTRADA:	Estrada 14 de Abril	LARGURA	ÁREA M²	
		COORDENADA INICIAL:	-11.457152° -60.843854°			
		COORDENADA FINAL:	-11.406660° -60.752346°	7	91490	
		EXTENSÃO KM:	13,07 KM			
3			revestimento primário			
3.1	9755002	DER-RO	Recomposição do Revestimento Primário com Material de Jazida Incluindo Caminhão Tanque (m³)		7842	M³
		ESTRADA:	Estrada 14 de Abril	LARGURA	ESPESSURA	VOLUME M³
		COORDENADA INICIAL:	-11.457152° -60.843854°			
		COORDENADA FINAL:	-11.406660° -60.752346°	6	0,10	7842
		EXTENSÃO KM:	13,07 KM			
3.1.1			transporte de material			
3.1.1.1	5914359	SICRO3	Transporte com caminhão basculante de 10 m³ - rodovia em leito natural		88734,26	tkm
		ESTRADA:	Estrada 14 de Abril	VOLUME M³	PESO ESPEC.	DMT
		COORDENADA INICIAL:	-11.457152° -60.843854°			TKM
		COORDENADA FINAL:	-11.406660° -60.752346°	7842	2,0625	5,49
		EXTENSÃO KM:	13,07 KM			88734,26
						MEMORIA DE CALCULO DMT
						FORMULA =0 + ((1,15/2)*(1,15/13,07))+ ((1,15/2)*(1,15/13,07))
						DMT = 5,49
						DISTÂNCIA INICIAL= 0

Nº	Trecho	Extensão	Distância até o trecho inicial	dmt 1º	dmt 2º	Km DMT
1	Estrada 14 de Abril	13,07	-1,15	1,15	11,92	5,49

PLANILHA ORÇAMENTÁRIA DA ESTRADA:
COORDENADA INICIAL:
COORDENADA FINAL:
EXTENSÃO:

Estrada Denilson Pastor
-11.381961° -60.756385°
-11.344610° -60.787675°
7,23 KM

REFERÊNCIA
SICRO3 - 04/2023 - Rondônia
DER-RO - ABRIL/2023 - Rondônia

ESTRADA Nº 2,00

planilha orçamentária

Item	Código	Banco	Descrição	Und	Quant.	SEM DESO.		COM DESO.		
						Valor Unit	Total	Total	Peso (%)	
1			SERVIÇOS PRELIMINARES				0,00	0,00	0,00 %	
1.1	9748007	DER-RO	Fornecimento e Implantação de Placa de Informação de Obras com Suporte e Travessa	M²	0	266,92	0,00	263,57	0,00	0,00 %
2			TERRAPLANAGEM				16.484,40	16.050,60	100,00 %	
2.1	9755001	DER-RO	Limpeza Lateral da Vegetação com Motoniveladora (m²)	M²	21690	0,18	3.904,20	0,18	3.904,20	24,32 %
2.2	9755004	DER-RO	Conformação da Plataforma sem Adição de Material	M²	43380	0,29	12.580,20	0,28	12.146,40	75,68 %
3			revestimento primário				0,00	0,00	0,00 %	
3.1	9755002	DER-RO	Recomposição do Revestimento Primário com Material de Jazida Incluindo Caminhão Tanque (m³)	M³	0,00	11,29	0,00	11,15	0,00	0,00 %
3.1.1			transporte de material				0,00	0,00	0,00 %	
3.1.1.1	5914359	SICRO3	Transporte com caminhão basculante de 10 m³ - rodovia em leito natural	tkm	0,00	1,32	0,00	1,31	0,00	0,00 %
Total sem BDI							16.484,40		16.050,60	
Total do BDI							0,00		0,00	
Total Geral							16.484,40		16.050,60	

MEMORIA DE CALCULO DA ESTRADA:
COORDENADA INICIAL:
COORDENADA FINAL:
EXTENSÃO:

Estrada Denilson Pastor
-11.381961° -60.756385°
-11.344610° -60.787675°
7,23 KM

ESTRADA Nº 2,00

Item	Código	Banco	Descrição			
1			SERVIÇOS PRELIMINARES			
1.1	9748007	DER-RO	Fornecimento e Implantação de Placa de Informação de Obras com Suporte e Travessa		0	M²
2			TERRAPLANAGEM			
2.1	9755001	DER-RO	Limpeza Lateral da Vegetação com Motoniveladora (m²)		21690	M²
			ESTRADA:	Estrada Denilson Pastor	LARGURA	ÁREA M²
			COORDENADA INICIAL:	-11.381961° -60.756385°		
			COORDENADA FINAL:	-11.344610° -60.787675°	3	21690
			EXTENSÃO KM:	7,23 KM		
2.2	9755004	DER-RO	Conformação da Plataforma sem Adição de Material		43380	M²
			ESTRADA:	Estrada Denilson Pastor	LARGURA	ÁREA M²
			COORDENADA INICIAL:	-11.381961° -60.756385°		
			COORDENADA FINAL:	-11.344610° -60.787675°	6	43380
			EXTENSÃO KM:	7,23 KM		
3			revestimento primário			
3.1	9755002	DER-RO	Recomposição do Revestimento Primário com Material de Jazida Incluindo Caminhão Tanque (m³)		0,00	M³
3.1.1			transporte de material			
3.1.1.1	5914359	SICRO3	Transporte com caminhão basculante de 10 m³ - rodovia em leito natural		0,00	tkm

PLANILHA ORÇAMENTÁRIA DA ESTRADA:
COORDENADA INICIAL:
COORDENADA FINAL:
EXTENSÃO:

Estrada Jk
-11.207545° -60.937397°
-11.067916° -60.840942°
21,17 KM

REFERÊNCIA
SICRO3 - 04/2023 - Rondônia
DER-RO - ABRIL/2023 - Rondônia

ESTRADA Nº 3,00

planilha orçamentária

Item	Código	Banco	Descrição	Und	Quant.	SEM DESO.		COM DESO.		
						Valor Unit	Total	Total	Peso (%)	
1			SERVIÇOS PRELIMINARES				0,00		0,00	0,00 %
1.1	9748007	DER-RO	Fornecimento e Implantação de Placa de Informação de Obras com Suporte e Travessa	M²	0	266,92	0,00	263,57	0,00	0,00 %
2			TERRAPLANAGEM				54.406,90		52.925,00	100,00 %
2.1	9755001	DER-RO	Limpeza Lateral da Vegetação com Motoniveladora (m²)	M²	63510	0,18	11.431,80	0,18	11.431,80	21,60 %
2.2	9755004	DER-RO	Conformação da Plataforma sem Adição de Material	M²	148190	0,29	42.975,10	0,28	41.493,20	78,40 %
3			revestimento primário				0,00		0,00	0,00 %
3.1	9755002	DER-RO	Recomposição do Revestimento Primário com Material de Jazida Incluindo Caminhão Tanque (m³)	M³	0,00	11,29	0,00	11,15	0,00	0,00 %
3.1.1			transporte de material				0,00		0,00	0,00 %
3.1.1.1	5914359	SICRO3	Transporte com caminhão basculante de 10 m³ - rodovia em leito natural	tkm	0,00	1,32	0,00	1,31	0,00	0,00 %
Total sem BDI							54.406,90		52.925,00	
Total do BDI							0,00		0,00	
Total Geral							54.406,90		52.925,00	

MEMORIA DE CALCULO DA ESTRADA:
COORDENADA INICIAL:
COORDENADA FINAL:
EXTENSÃO:

Estrada Jk
-11.207545° -60.937397°
-11.067916° -60.840942°
21,17 KM

ESTRADA Nº 3,00

Item	Código	Banco	Descrição	
1			SERVIÇOS PRELIMINARES	
1.1	9748007	DER-RO	Fornecimento e Implantação de Placa de Informação de Obras com Suporte e Travessa	0 M²
2			TERRAPLANAGEM	
2.1	9755001	DER-RO	Limpeza Lateral da Vegetação com Motoniveladora (m²)	63510 M²
			ESTRADA: Estrada Jk	LARGURA
			COORDENADA INICIAL: -11.207545° -60.937397°	ÁREA M²
			COORDENADA FINAL: -11.067916° -60.840942°	3 63510
			EXTENSÃO KM: 21,17 KM	
2.2	9755004	DER-RO	Conformação da Plataforma sem Adição de Material	148190 M²
			ESTRADA: Estrada Jk	LARGURA
			COORDENADA INICIAL: -11.207545° -60.937397°	ÁREA M²
			COORDENADA FINAL: -11.067916° -60.840942°	7 148190
			EXTENSÃO KM: 21,17 KM	
3			revestimento primário	
3.1	9755002	DER-RO	Recomposição do Revestimento Primário com Material de Jazida Incluindo Caminhão Tanque (m³)	0,00 M³
3.1.1			transporte de material	
3.1.1.1	5914359	SICRO3	Transporte com caminhão basculante de 10 m³ - rodovia em leito natural	0,00 tkm

PLANILHA ORÇAMENTÁRIA DA ESTRADA:
COORDENADA INICIAL:
COORDENADA FINAL:
EXTENSÃO:

Estrada Ponte Bonita
-11.358909° -60.897547°
-11.274293° -60.827267°
21,45 KM

REFERÊNCIA
SICRO3 - 04/2023 - Rondônia
DER-RO - ABRIL/2023 - Rondônia

ESTRADA Nº 4,00

planilha orçamentária

Item	Código	Banco	Descrição	Und	Quant.	SEM DESO.		COM DESO.		
						Valor Unit	Total	Total	Peso (%)	
1			SERVIÇOS PRELIMINARES				0,00			
1.1	9748007	DER-RO	Fornecimento e Implantação de Placa de Informação de Obras com Suporte e Travessa	M²	0	266,92	0,00	263,57	0,00	0,00 %
2			TERRAPLANAGEM				52.016,25		50.622,00	100,00 %
2.1	9755001	DER-RO	Limpeza Lateral da Vegetação com Motoniveladora (m²)	M²	64350	0,18	11.583,00	0,18	11.583,00	22,88 %
2.2	9755004	DER-RO	Conformação da Plataforma sem Adição de Material	M²	139425	0,29	40.433,25	0,28	39.039,00	77,12 %
3			revestimento primário				0,00		0,00	0,00 %
3.1	9755002	DER-RO	Recomposição do Revestimento Primário com Material de Jazida Incluindo Caminhão Tanque (m³)	M³	0,00	11,29	0,00	11,15	0,00	0,00 %
3.1.1			transporte de material				0,00		0,00	0,00 %
3.1.1.1	5914359	SICRO3	Transporte com caminhão basculante de 10 m³ - rodovia em leito natural	tkm	0,00	1,32	0,00	1,31	0,00	0,00 %
Total sem BDI							52.016,25		50.622,00	
Total do BDI							0,00		0,00	
Total Geral							52.016,25		50.622,00	

MEMORIA DE CALCULO DA ESTRADA:
COORDENADA INICIAL:
COORDENADA FINAL:
EXTENSÃO:

Estrada Ponte Bonita
-11.358909° -60.897547°
-11.274293° -60.827267°
21,45 KM

ESTRADA Nº 4,00

Item	Código	Banco	Descrição	
1			SERVIÇOS PRELIMINARES	
1.1	9748007	DER-RO	Fornecimento e Implantação de Placa de Informação de Obras com Suporte e Travessa	
			0	M²
2			TERRAPLANAGEM	
2.1	9755001	DER-RO	Limpeza Lateral da Vegetação com Motoniveladora (m²)	
			64350	M²
			ESTRADA: Estrada Ponte Bonita	
			COORDENADA INICIAL: -11.358909° -60.897547°	LARGURA
			COORDENADA FINAL: -11.274293° -60.827267°	ÁREA M²
			EXTENSÃO KM: 21,45 KM	3
				64350
2.2	9755004	DER-RO	Conformação da Plataforma sem Adição de Material	
			ESTRADA: Estrada Ponte Bonita	
			COORDENADA INICIAL: -11.358909° -60.897547°	LARGURA
			COORDENADA FINAL: -11.274293° -60.827267°	ÁREA M²
			EXTENSÃO KM: 21,45 KM	6,5
				139425
3			revestimento primário	
3.1	9755002	DER-RO	Recomposição do Revestimento Primário com Material de Jazida Incluindo Caminhão Tanque (m³)	
			0,00	M³
3.1.1			transporte de material	
3.1.1.1	5914359	SICRO3	Transporte com caminhão basculante de 10 m³ - rodovia em leito natural	
			0,00	tkm

PLANILHA ORÇAMENTÁRIA DA ESTRADA:
COORDENADA INICIAL:
COORDENADA FINAL:
EXTENSÃO:

Estrada Ponte Queimada
-11.386178° -60.902486°
-11.396275° -60.843333°
7,87 KM

REFERÊNCIA
SICRO3 - 04/2023 - Rondônia
DER-RO - ABRIL/2023 - Rondônia

ESTRADA Nº 5,00

planilha orçamentária

Item	Código	Banco	Descrição	Und	Quant.	SEM DESO.		COM DESO.		
						Valor Unit	Total	Total	Peso (%)	
1			SERVIÇOS PRELIMINARES				1.601,52			
1.1	9748007	DER-RO	Fornecimento e Implantação de Placa de Informação de Obras com Suporte e Travessa	M²	6	266,92	1.601,52	263,57	1.581,42	1,24 %
2			TERRAPLANAGEM				19.084,75		18.573,20	14,59 %
2.1	9755001	DER-RO	Limpeza Lateral da Vegetação com Motoniveladora (m²)	M²	23610	0,18	4.249,80	0,18	4.249,80	3,34 %
2.2	9755004	DER-RO	Conformação da Plataforma sem Adição de Material	M²	51155	0,29	14.834,95	0,28	14.323,40	11,26 %
3			revestimento primário				23.596,10		23.303,50	18,31 %
3.1	9755002	DER-RO	Recomposição do Revestimento Primário com Material de Jazida Incluindo Caminhão Tanque (m³)	M³	2090	11,29	23.596,10	11,15	23.303,50	18,31 %
3.1.1			transporte de material				84.439,97		83.800,27	65,85 %
3.1.1.1	5914359	SICRO3	Transporte com caminhão basculante de 10 m³ - rodovia em leito natural	tkm	63969,68	1,32	84.439,97	1,31	83.800,27	65,85 %
Total sem BDI							128.722,34		127.258,39	
Total do BDI							0,00		0,00	
Total Geral							128.722,34		127.258,39	

MEMORIA DE CALCULO DA ESTRADA:
COORDENADA INICIAL:
COORDENADA FINAL:
EXTENSÃO:

Estrada Ponte Queimada
-11.386178° -60.902486°
-11.396275° -60.843333°
7,87 KM

ESTRADA Nº 5,00

Item	Código	Banco	Descrição			
1			SERVIÇOS PRELIMINARES			
1.1	9748007	DER-RO	Fornecimento e Implantação de Placa de Informação de Obras com Suporte e Travessa			
			COMPRIENTO (M)	3		
			LARGURA (M)	2		
			ÁREA = COMP X LARG.(M²)	6		
2			TERRAPLANAGEM			
2.1	9755001	DER-RO	Limpeza Lateral da Vegetação com Motoniveladora (m²)			
			ESTRADA:	Estrada Ponte Queimada	LARGURA	ÁREA M²
			COORDENADA INICIAL:	-11.386178° -60.902486°		
			COORDENADA FINAL:	-11.396275° -60.843333°	3	23610
			EXTENSÃO KM:	7,87 KM		
2.2	9755004	DER-RO	Conformação da Plataforma sem Adição de Material			
			ESTRADA:	Estrada Ponte Queimada	LARGURA	ÁREA M²
			COORDENADA INICIAL:	-11.386178° -60.902486°		
			COORDENADA FINAL:	-11.396275° -60.843333°	6,5	51155
			EXTENSÃO KM:	7,87 KM		
3			revestimento primário			
3.1	9755002	DER-RO	Recomposição do Revestimento Primário com Material de Jazida Incluindo Caminhão Tanque (m³)			
			ESTRADA:	Estrada Ponte Queimada	LARGURA	ESPESSURA
			COORDENADA INICIAL:	-11.397404° -60.871525°		
			COORDENADA FINAL:	-11.396275° -60.843333°	5,5	0,10
			EXTENSÃO KM:	3,80 KM		2090
3.1.1			transporte de material			
3.1.1.1	5914359	SICRO3	Transporte com caminhão basculante de 10 m³ - rodovia em leito natural			
			ESTRADA:	Estrada Ponte Queimada	VOLUME	PESO ESPEC.
			COORDENADA INICIAL:	-11.386178° -60.902486°		
			COORDENADA FINAL:	-11.396275° -60.843333°	2090	2,0625
			EXTENSÃO KM:	3,80 KM		
					DMT	TKM
					14,84	63969,68
			MEMORIA DE CALCULO DMT			
			FORMULA =12,94 + ((3,8/2)			
			DMT = 14,84			
			DISTÂNCIA INICIAL= 12,94			

Nº	Trecho	Extensão	Distância até o trecho inicial	dmt 1º	dmt 2º	Km DMT
1	Estrada Ponte Queimada	3,80	12,94	3,80	0,00	14,84

PLANILHA ORÇAMENTÁRIA DA ESTRADA:
COORDENADA INICIAL:
COORDENADA FINAL:
EXTENSÃO:

Estrada Ribeirão
-11.440212° -60.945260°
-11.358909° -60.897547°
12,41 KM

REFERÊNCIA
SICRO3 - 04/2023 - Rondônia
DER-RO - ABRIL/2023 - Rondônia

ESTRADA Nº 6,00

planilha orçamentária

Item	Código	Banco	Descrição	Und	Quant.	SEM DESO.		COM DESO.		
						Valor Unit	Total	Total	Peso (%)	
1			SERVIÇOS PRELIMINARES				0,00		0,00	0,00 %
1.1	9748007	DER-RO	Fornecimento e Implantação de Placa de Informação de Obras com Suporte e Travessa	M²	0	266,92	0,00	263,57	0,00	0,00 %
2			TERRAPLANAGEM				31.893,70		31.025,00	100,00 %
2.1	9755001	DER-RO	Limpeza Lateral da Vegetação com Motoniveladora (m²)	M²	37230	0,18	6.701,40	0,18	6.701,40	21,60 %
2.2	9755004	DER-RO	Conformação da Plataforma sem Adição de Material	M²	86870	0,29	25.192,30	0,28	24.323,60	78,40 %
3			revestimento primário				0,00		0,00	0,00 %
3.1	9755002	DER-RO	Recomposição do Revestimento Primário com Material de Jazida Incluindo Caminhão Tanque (m³)	M³	0,00	11,29	0,00	11,15	0,00	0,00 %
3.1.1			transporte de material				0,00		0,00	0,00 %
3.1.1.1	5914359	SICRO3	Transporte com caminhão basculante de 10 m³ - rodovia em leito natural	tkm	0,00	1,32	0,00	1,31	0,00	0,00 %
Total sem BDI							31.893,70		31.025,00	
Total do BDI							0,00		0,00	
Total Geral							31.893,70		31.025,00	

MEMORIA DE CALCULO DA ESTRADA:
COORDENADA INICIAL:
COORDENADA FINAL:
EXTENSÃO:

Estrada Ribeirão
-11.440212° -60.945260°
-11.358909° -60.897547°
12,41 KM

ESTRADA Nº 6,00

Item	Código	Banco	Descrição	
1			SERVIÇOS PRELIMINARES	
1.1	9748007	DER-RO	Fornecimento e Implantação de Placa de Informação de Obras com Suporte e Travessa	0 M²
2			TERRAPLANAGEM	
2.1	9755001	DER-RO	Limpeza Lateral da Vegetação com Motoniveladora (m²)	37230 M²
			ESTRADA: Estrada Ribeirão	LARGURA
			COORDENADA INICIAL: -11.440212° -60.945260°	ÁREA M²
			COORDENADA FINAL: -11.358909° -60.897547°	3
			EXTENSÃO KM: 12,41 KM	37230
2.2	9755004	DER-RO	Conformação da Plataforma sem Adição de Material	86870 M²
			ESTRADA: Estrada Ribeirão	LARGURA
			COORDENADA INICIAL: -11.440212° -60.945260°	ÁREA M²
			COORDENADA FINAL: -11.358909° -60.897547°	7
			EXTENSÃO KM: 12,41 KM	86870
3			revestimento primário	
3.1	9755002	DER-RO	Recomposição do Revestimento Primário com Material de Jazida Incluindo Caminhão Tanque (m³)	0,00 M³
3.1.1			transporte de material	
3.1.1.1	5914359	SICRO3	Transporte com caminhão basculante de 10 m³ - rodovia em leito natural	0,00 tkm

PLANILHA ORÇAMENTÁRIA DA ESTRADA:
COORDENADA INICIAL:
COORDENADA FINAL:
EXTENSÃO:

Estrada União
-11.171948° -60.768238°
-11.119692° -60.766057°
7,28 KM

REFERÊNCIA
SICRO3 - 04/2023 - Rondônia
DER-RO - ABRIL/2023 - Rondônia

ESTRADA Nº 7,00

planilha orçamentária

Item	Código	Banco	Descrição	Und	Quant.	SEM DESO.		COM DESO.		
						Valor Unit	Total	Total	Peso (%)	
1			SERVIÇOS PRELIMINARES				0,00		0,00	0,00 %
1.1	9748007	DER-RO	Fornecimento e Implantação de Placa de Informação de Obras com Suporte e Travessa	M²	0	266,92	0,00	263,57	0,00	0,00 %
2			TERRAPLANAGEM				17.654,00		17.180,80	100,00 %
2.1	9755001	DER-RO	Limpeza Lateral da Vegetação com Motoniveladora (m²)	M²	21840	0,18	3.931,20	0,18	3.931,20	22,88 %
2.2	9755004	DER-RO	Conformação da Plataforma sem Adição de Material	M²	47320	0,29	13.722,80	0,28	13.249,60	77,12 %
3			revestimento primário				0,00		0,00	0,00 %
3.1	9755002	DER-RO	Recomposição do Revestimento Primário com Material de Jazida Incluindo Caminhão Tanque (m³)	M³	0,00	11,29	0,00	11,15	0,00	0,00 %
3.1.1			transporte de material				0,00		0,00	0,00 %
3.1.1.1	5914359	SICRO3	Transporte com caminhão basculante de 10 m³ - rodovia em leito natural	tkm	0,00	1,32	0,00	1,31	0,00	0,00 %
Total sem BDI							17.654,00		17.180,80	
Total do BDI							0,00		0,00	
Total Geral							17.654,00		17.180,80	

MEMORIA DE CALCULO DA ESTRADA:
COORDENADA INICIAL:
COORDENADA FINAL:
EXTENSÃO:

Estrada União
-11.171948° -60.768238°
-11.119692° -60.766057°
7,28 KM

ESTRADA Nº 7,00

Item	Código	Banco	Descrição	
1			SERVIÇOS PRELIMINARES	
1.1	9748007	DER-RO	Fornecimento e Implantação de Placa de Informação de Obras com Suporte e Travessa	0 M²
2			TERRAPLANAGEM	
2.1	9755001	DER-RO	Limpeza Lateral da Vegetação com Motoniveladora (m²)	21840 M²
			ESTRADA: Estrada União	LARGURA
			COORDENADA INICIAL: -11.171948° -60.768238°	ÁREA M²
			COORDENADA FINAL: -11.119692° -60.766057°	3
			EXTENSÃO KM: 7,28 KM	21840
2.2	9755004	DER-RO	Conformação da Plataforma sem Adição de Material	47320 M²
			ESTRADA: Estrada União	LARGURA
			COORDENADA INICIAL: -11.171948° -60.768238°	ÁREA M²
			COORDENADA FINAL: -11.119692° -60.766057°	6,5
			EXTENSÃO KM: 7,28 KM	47320
3			revestimento primário	
3.1	9755002	DER-RO	Recomposição do Revestimento Primário com Material de Jazida Incluindo Caminhão Tanque (m³)	0,00 M³
3.1.1			transporte de material	
3.1.1.1	5914359	SICRO3	Transporte com caminhão basculante de 10 m³ - rodovia em leito natural	0,00 tkm

PLANILHA ORÇAMENTÁRIA DA ESTRADA:
COORDENADA INICIAL:
COORDENADA FINAL:
EXTENSÃO:

Estrada Zé Fernandes
-11.454200° -61.014212°
-11.358909° -60.897547°
17,59 KM

REFERÊNCIA
SICRO3 - 04/2023 - Rondônia
DER-RO - ABRIL/2023 - Rondônia

ESTRADA Nº 8,00

planilha orçamentária

Item	Código	Banco	Descrição	Und	Quant.	SEM DESO.		COM DESO.		
						Valor Unit	Total	Total	Peso (%)	
1			SERVIÇOS PRELIMINÁRES				0,00		0,00	0,00 %
1.1	9748007	DER-RO	Fornecimento e Implantação de Placa de Informação de Obras com Suporte e Travessa	M²	0	266,92	0,00	263,57	0,00	0,00 %
2			TERRAPLANAGEM				45.206,30		43.975,00	100,00 %
2.1	9755001	DER-RO	Limpeza Lateral da Vegetação com Motoniveladora (m²)	M²	52770	0,18	9.498,60	0,18	9.498,60	21,60 %
2.2	9755004	DER-RO	Conformação da Plataforma sem Adição de Material	M²	123130	0,29	35.707,70	0,28	34.476,40	78,40 %
3			revestimento primário				0,00		0,00	0,00 %
3.1	9755002	DER-RO	Recomposição do Revestimento Primário com Material de Jazida Incluindo Caminhão Tanque (m³)	M³	0,00	11,29	0,00	11,15	0,00	0,00 %
3.1.1			transporte de material				0,00		0,00	0,00 %
3.1.1.1	5914359	SICRO3	Transporte com caminhão basculante de 10 m³ - rodovia em leito natural	tkm	0,00	1,32	0,00	1,31	0,00	0,00 %
Total sem BDI							45.206,30		43.975,00	
Total do BDI							0,00		0,00	
Total Geral							45.206,30		43.975,00	

MEMORIA DE CALCULO DA ESTRADA:
COORDENADA INICIAL:
COORDENADA FINAL:
EXTENSÃO:

Estrada Zé Fernandes
-11.454200° -61.014212°
-11.358909° -60.897547°
17,59 KM

ESTRADA Nº 8,00

Item	Código	Banco	Descrição	
1			SERVIÇOS PRELIMINÁRES	
1.1	9748007	DER-RO	Fornecimento e Implantação de Placa de Informação de Obras com Suporte e Travessa	0 M²
2			TERRAPLANAGEM	
2.1	9755001	DER-RO	Limpeza Lateral da Vegetação com Motoniveladora (m²)	52770 M²
			ESTRADA: Estrada Zé Fernandes	LARGURA
			COORDENADA INICIAL: -11.454200° -61.014212°	ÁREA M²
			COORDENADA FINAL: -11.358909° -60.897547°	3
			EXTENSÃO KM: 17,59 KM	52770
2.2	9755004	DER-RO	Conformação da Plataforma sem Adição de Material	123130 M²
			ESTRADA: Estrada Zé Fernandes	LARGURA
			COORDENADA INICIAL: -11.454200° -61.014212°	ÁREA M²
			COORDENADA FINAL: -11.358909° -60.897547°	7
			EXTENSÃO KM: 17,59 KM	123130
3			revestimento primário	
3.1	9755002	DER-RO	Recomposição do Revestimento Primário com Material de Jazida Incluindo Caminhão Tanque (m³)	0,00 M³
3.1.1			transporte de material	
3.1.1.1	5914359	SICRO3	Transporte com caminhão basculante de 10 m³ - rodovia em leito natural	0,00 tkm

PLANILHA ORÇAMENTÁRIA DA ESTRADA:
COORDENADA INICIAL:
COORDENADA FINAL:
EXTENSÃO:

Linha 38 (Rafael Pacarana)
-11.057208° -60.880264°
-10.988232° -60.941347°
11,47 KM

REFERÊNCIA
SICRO3 - 04/2023 - Rondônia
DER-RO - ABRIL/2023 - Rondônia

ESTRADA Nº 9,00

planilha orçamentária

Item	Código	Banco	Descrição	Und	Quant.	SEM DESO.		COM DESO.		
						Valor Unit	Total	Total	Peso (%)	
1			SERVIÇOS PRELIMINARES				0,00	0,00	0,00 %	
1.1	9748007	DER-RO	Fornecimento e Implantação de Placa de Informação de Obras com Suporte e Travessa	M²	0	266,92	0,00	263,57	0,00	0,00 %
2			TERRAPLANAGEM				26.151,60	25.463,40	100,00 %	
2.1	9755001	DER-RO	Limpeza Lateral da Vegetação com Motoniveladora (m²)	M²	34410	0,18	6.193,80	6.193,80	24,32 %	
2.2	9755004	DER-RO	Conformação da Plataforma sem Adição de Material	M²	68820	0,29	19.957,80	19.269,60	75,68 %	
3			revestimento primário				0,00	0,00	0,00 %	
3.1	9755002	DER-RO	Recomposição do Revestimento Primário com Material de Jazida Incluindo Caminhão Tanque (m³)	M³	0,00	11,29	0,00	11,15	0,00	0,00 %
3.1.1			transporte de material				0,00	0,00	0,00 %	
3.1.1.1	5914359	SICRO3	Transporte com caminhão basculante de 10 m³ - rodovia em leito natural	tkm	0,00	1,32	0,00	1,31	0,00	0,00 %
Total sem BDI							26.151,60	25.463,40		
Total do BDI							0,00	0,00		
Total Geral							26.151,60	25.463,40		

MEMORIA DE CALCULO DA ESTRADA:
COORDENADA INICIAL:
COORDENADA FINAL:
EXTENSÃO:

Linha 38 (Rafael Pacarana)
-11.057208° -60.880264°
-10.988232° -60.941347°
11,47 KM

ESTRADA Nº 9,00

Item	Código	Banco	Descrição	
1			SERVIÇOS PRELIMINARES	
1.1	9748007	DER-RO	Fornecimento e Implantação de Placa de Informação de Obras com Suporte e Travessa	
			0	M²
2			TERRAPLANAGEM	
2.1	9755001	DER-RO	Limpeza Lateral da Vegetação com Motoniveladora (m²)	
			34410	M²
			ESTRADA: Linha 38 (Rafael Pacarana)	
			COORDENADA INICIAL: -11.057208° -60.880264°	LARGURA
			COORDENADA FINAL: -10.988232° -60.941347°	ÁREA M²
			EXTENSÃO KM: 11,47 KM	3
				34410
2.2	9755004	DER-RO	Conformação da Plataforma sem Adição de Material	
			68820	
			ESTRADA: Linha 38 (Rafael Pacarana)	
			COORDENADA INICIAL: -11.057208° -60.880264°	LARGURA
			COORDENADA FINAL: -10.988232° -60.941347°	ÁREA M²
			EXTENSÃO KM: 11,47 KM	6
				68820
3			revestimento primário	
3.1	9755002	DER-RO	Recomposição do Revestimento Primário com Material de Jazida Incluindo Caminhão Tanque (m³)	
			0,00	M³
3.1.1			transporte de material	
3.1.1.1	5914359	SICRO3	Transporte com caminhão basculante de 10 m³ - rodovia em leito natural	
			0,00	tkm

PLANILHA ORÇAMENTÁRIA DA ESTRADA:
COORDENADA INICIAL:
COORDENADA FINAL:
EXTENSÃO:

Linha 40 (Pacarana)
-11.068574° -60.888116°
-11.024360° -60.958044°
9,97 KM

REFERÊNCIA
SICRO3 - 04/2023 - Rondônia
DER-RO - ABRIL/2023 - Rondônia

ESTRADA Nº 10,00

planilha orçamentária

Item	Código	Banco	Descrição	Und	Quant.	SEM DESO.		COM DESO.		
						Valor Unit	Total	Total	Peso (%)	
1			SERVIÇOS PRELIMINARES				0,00	0,00	0,00 %	
1.1	9748007	DER-RO	Fornecimento e Implantação de Placa de Informação de Obras com Suporte e Travessa	M²	0	266,92	0,00	263,57	0,00	0,00 %
2			TERRAPLANAGEM				22.731,60	22.133,40	100,00 %	
2.1	9755001	DER-RO	Limpeza Lateral da Vegetação com Motoniveladora (m²)	M²	29910	0,18	5.383,80	0,18	5.383,80	24,32 %
2.2	9755004	DER-RO	Conformação da Plataforma sem Adição de Material	M²	59820	0,29	17.347,80	0,28	16.749,60	75,68 %
3			revestimento primário				0,00	0,00	0,00 %	
3.1	9755002	DER-RO	Recomposição do Revestimento Primário com Material de Jazida Incluindo Caminhão Tanque (m³)	M³	0,00	11,29	0,00	11,15	0,00	0,00 %
3.1.1			transporte de material				0,00	0,00	0,00 %	
3.1.1.1	5914359	SICRO3	Transporte com caminhão basculante de 10 m³ - rodovia em leito natural	tkm	0,00	1,32	0,00	1,31	0,00	0,00 %
Total sem BDI							22.731,60	22.133,40		
Total do BDI							0,00	0,00		
Total Geral							22.731,60	22.133,40		

MEMORIA DE CALCULO DA ESTRADA:
COORDENADA INICIAL:
COORDENADA FINAL:
EXTENSÃO:

Linha 40 (Pacarana)
-11.068574° -60.888116°
-11.024360° -60.958044°
9,97 KM

ESTRADA Nº 10,00

Item	Código	Banco	Descrição	
1			SERVIÇOS PRELIMINARES	
1.1	9748007	DER-RO	Fornecimento e Implantação de Placa de Informação de Obras com Suporte e Travessa	0 M²
2			TERRAPLANAGEM	
2.1	9755001	DER-RO	Limpeza Lateral da Vegetação com Motoniveladora (m²)	29910 M²
		ESTRADA:	Linha 40 (Pacarana)	LARGURA
		COORDENADA INICIAL:	-11.068574° -60.888116°	ÁREA M²
		COORDENADA FINAL:	-11.024360° -60.958044°	3
		EXTENSÃO KM:	9,97 KM	29910
2.2	9755004	DER-RO	Conformação da Plataforma sem Adição de Material	59820 M²
		ESTRADA:	Linha 40 (Pacarana)	LARGURA
		COORDENADA INICIAL:	-11.068574° -60.888116°	ÁREA M²
		COORDENADA FINAL:	-11.024360° -60.958044°	6
		EXTENSÃO KM:	9,97 KM	59820
3			revestimento primário	
3.1	9755002	DER-RO	Recomposição do Revestimento Primário com Material de Jazida Incluindo Caminhão Tanque (m³)	0,00 M³
3.1.1			transporte de material	
3.1.1.1	5914359	SICRO3	Transporte com caminhão basculante de 10 m³ - rodovia em leito natural	0,00 tkm

PLANILHA ORÇAMENTÁRIA DA ESTRADA:
COORDENADA INICIAL:
COORDENADA FINAL:
EXTENSÃO:

Linha Bailke (Pacarana)
-11.123027° -60.941590°
-11.090000° -61.000134°
9,33 KM

REFERÊNCIA
SICRO3 - 04/2023 - Rondônia
DER-RO - ABRIL/2023 - Rondônia

ESTRADA Nº 11,00

planilha orçamentária

Item	Código	Banco	Descrição	Und	Quant.	SEM DESO.		COM DESO.		
						Valor Unit	Total	Total	Peso (%)	
1			SERVIÇOS PRELIMINARES				0,00	0,00	0,00 %	
1.1	9748007	DER-RO	Fornecimento e Implantação de Placa de Informação de Obras com Suporte e Travessa	M²	0	266,92	0,00	263,57	0,00	0,00 %
2			TERRAPLANAGEM				21.272,40	20.712,60	100,00 %	
2.1	9755001	DER-RO	Limpeza Lateral da Vegetação com Motoniveladora (m²)	M²	27990	0,18	5.038,20	5.038,20	24,32 %	
2.2	9755004	DER-RO	Conformação da Plataforma sem Adição de Material	M²	55980	0,29	16.234,20	15.674,40	75,68 %	
3			revestimento primário				0,00	0,00	0,00 %	
3.1	9755002	DER-RO	Recomposição do Revestimento Primário com Material de Jazida Incluindo Caminhão Tanque (m³)	M³	0,00	11,29	0,00	11,15	0,00	0,00 %
3.1.1			transporte de material				0,00	0,00	0,00 %	
3.1.1.1	5914359	SICRO3	Transporte com caminhão basculante de 10 m³ - rodovia em leito natural	tkm	0,00	1,32	0,00	1,31	0,00	0,00 %
Total sem BDI							21.272,40	20.712,60		
Total do BDI							0,00	0,00		
Total Geral							21.272,40	20.712,60		

MEMORIA DE CALCULO DA ESTRADA:
COORDENADA INICIAL:
COORDENADA FINAL:
EXTENSÃO:

Linha Bailke (Pacarana)
-11.123027° -60.941590°
-11.090000° -61.000134°
9,33 KM

ESTRADA Nº 11,00

Item	Código	Banco	Descrição	
1			SERVIÇOS PRELIMINARES	
1.1	9748007	DER-RO	Fornecimento e Implantação de Placa de Informação de Obras com Suporte e Travessa	0 M²
2			TERRAPLANAGEM	
2.1	9755001	DER-RO	Limpeza Lateral da Vegetação com Motoniveladora (m²)	27990 M²
			ESTRADA: Linha Bailke (Pacarana)	LARGURA
			COORDENADA INICIAL: -11.123027° -60.941590°	ÁREA M²
			COORDENADA FINAL: -11.090000° -61.000134°	3 27990
			EXTENSÃO KM: 9,33 KM	
2.2	9755004	DER-RO	Conformação da Plataforma sem Adição de Material	55980 M²
			ESTRADA: Linha Bailke (Pacarana)	LARGURA
			COORDENADA INICIAL: -11.123027° -60.941590°	ÁREA M²
			COORDENADA FINAL: -11.090000° -61.000134°	6 55980
			EXTENSÃO KM: 9,33 KM	
3			revestimento primário	
3.1	9755002	DER-RO	Recomposição do Revestimento Primário com Material de Jazida Incluindo Caminhão Tanque (m³)	0,00 M³
3.1.1			transporte de material	
3.1.1.1	5914359	SICRO3	Transporte com caminhão basculante de 10 m³ - rodovia em leito natural	0,00 tkm

PLANILHA ORÇAMENTÁRIA DA ESTRADA:
COORDENADA INICIAL:
COORDENADA FINAL:
EXTENSÃO:

Linha Balaio
-11.367092° -60.754911°
-11.322943° -60.755525°
8,08 KM

REFERÊNCIA
SICRO3 - 04/2023 - Rondônia
DER-RO - ABRIL/2023 - Rondônia

ESTRADA Nº 12,00

planilha orçamentária

Item	Código	Banco	Descrição	Und	Quant.	SEM DESO.		COM DESO.		
						Valor Unit	Total	Total	Peso (%)	
1			SERVIÇOS PRELIMINARES				0,00	0,00	0,00 %	
1.1	9748007	DER-RO	Fornecimento e Implantação de Placa de Informação de Obras com Suporte e Travessa	M²	0	266,92	0,00	263,57	0,00	0,00 %
2			TERRAPLANAGEM				18.422,40	17.937,60	100,00 %	
2.1	9755001	DER-RO	Limpeza Lateral da Vegetação com Motoniveladora (m²)	M²	24240	0,18	4.363,20	0,18	4.363,20	24,32 %
2.2	9755004	DER-RO	Conformação da Plataforma sem Adição de Material	M²	48480	0,29	14.059,20	0,28	13.574,40	75,68 %
3			revestimento primário				0,00	0,00	0,00 %	
3.1	9755002	DER-RO	Recomposição do Revestimento Primário com Material de Jazida Incluindo Caminhão Tanque (m³)	M³	0,00	11,29	0,00	11,15	0,00	0,00 %
3.1.1			transporte de material				0,00	0,00	0,00 %	
3.1.1.1	5914359	SICRO3	Transporte com caminhão basculante de 10 m³ - rodovia em leito natural	tkm	0,00	1,32	0,00	1,31	0,00	0,00 %
Total sem BDI							18.422,40	17.937,60		
Total do BDI							0,00	0,00		
Total Geral							18.422,40	17.937,60		

MEMORIA DE CALCULO DA ESTRADA:
COORDENADA INICIAL:
COORDENADA FINAL:
EXTENSÃO:

Linha Balaio
-11.367092° -60.754911°
-11.322943° -60.755525°
8,08 KM

ESTRADA Nº 12,00

Item	Código	Banco	Descrição	
1			SERVIÇOS PRELIMINARES	
1.1	9748007	DER-RO	Fornecimento e Implantação de Placa de Informação de Obras com Suporte e Travessa	0 M²
2			TERRAPLANAGEM	
2.1	9755001	DER-RO	Limpeza Lateral da Vegetação com Motoniveladora (m²)	24240 M²
		ESTRADA:	Linha Balaio	LARGURA
		COORDENADA INICIAL:	-11.367092° -60.754911°	ÁREA M²
		COORDENADA FINAL:	-11.322943° -60.755525°	3
		EXTENSÃO KM:	8,08 KM	24240
2.2	9755004	DER-RO	Conformação da Plataforma sem Adição de Material	48480 M²
		ESTRADA:	Linha Balaio	LARGURA
		COORDENADA INICIAL:	-11.367092° -60.754911°	ÁREA M²
		COORDENADA FINAL:	-11.322943° -60.755525°	6
		EXTENSÃO KM:	8,08 KM	48480
3			revestimento primário	
3.1	9755002	DER-RO	Recomposição do Revestimento Primário com Material de Jazida Incluindo Caminhão Tanque (m³)	0,00 M³
3.1.1			transporte de material	
3.1.1.1	5914359	SICRO3	Transporte com caminhão basculante de 10 m³ - rodovia em leito natural	0,00 tkm

PLANILHA ORÇAMENTÁRIA DA ESTRADA:
COORDENADA INICIAL:
COORDENADA FINAL:
EXTENSÃO:

Linha Bela União
-11.511489° -61.000402°
-11.478842° -61.032848°
5,30 KM

REFERÊNCIA
SICRO3 - 04/2023 - Rondônia
DER-RO - ABRIL/2023 - Rondônia

ESTRADA Nº 13,00

planilha orçamentária

Item	Código	Banco	Descrição	Und	Quant.	SEM DESO.		COM DESO.		
						Valor Unit	Total	Total	Peso (%)	
1			SERVIÇOS PRELIMINARES				0,00			
1.1	9748007	DER-RO	Fornecimento e Implantação de Placa de Informação de Obras com Suporte e Travessa	M²	0	266,92	0,00	263,57	0,00	0,00 %
2			TERRAPLANAGEM				13.621,00		13.250,00	100,00 %
2.1	9755001	DER-RO	Limpeza Lateral da Vegetação com Motoniveladora (m²)	M²	15900	0,18	2.862,00	0,18	2.862,00	21,60 %
2.2	9755004	DER-RO	Conformação da Plataforma sem Adição de Material	M²	37100	0,29	10.759,00	0,28	10.388,00	78,40 %
3			revestimento primário				0,00		0,00	0,00 %
3.1	9755002	DER-RO	Recomposição do Revestimento Primário com Material de Jazida Incluindo Caminhão Tanque (m³)	M³	0,00	11,29	0,00	11,15	0,00	0,00 %
3.1.1			transporte de material				0,00		0,00	0,00 %
3.1.1.1	5914359	SICRO3	Transporte com caminhão basculante de 10 m³ - rodovia em leito natural	tkm	0,00	1,32	0,00	1,31	0,00	0,00 %
Total sem BDI							13.621,00		13.250,00	
Total do BDI							0,00		0,00	
Total Geral							13.621,00		13.250,00	

MEMORIA DE CALCULO DA ESTRADA:
COORDENADA INICIAL:
COORDENADA FINAL:
EXTENSÃO:

Linha Bela União
-11.511489° -61.000402°
-11.478842° -61.032848°
5,30 KM

ESTRADA Nº 13,00

Item	Código	Banco	Descrição	
1			SERVIÇOS PRELIMINARES	
1.1	9748007	DER-RO	Fornecimento e Implantação de Placa de Informação de Obras com Suporte e Travessa	0 M²
2			TERRAPLANAGEM	
2.1	9755001	DER-RO	Limpeza Lateral da Vegetação com Motoniveladora (m²)	15900 M²
		ESTRADA:	Linha Bela União	LARGURA
		COORDENADA INICIAL:	-11.511489° -61.000402°	ÁREA M²
		COORDENADA FINAL:	-11.478842° -61.032848°	3
		EXTENSÃO KM:	5,30 KM	15900
2.2	9755004	DER-RO	Conformação da Plataforma sem Adição de Material	37100 M²
		ESTRADA:	Linha Bela União	LARGURA
		COORDENADA INICIAL:	-11.511489° -61.000402°	ÁREA M²
		COORDENADA FINAL:	-11.478842° -61.032848°	7
		EXTENSÃO KM:	5,30 KM	37100
3			revestimento primário	
3.1	9755002	DER-RO	Recomposição do Revestimento Primário com Material de Jazida Incluindo Caminhão Tanque (m³)	0,00 M³
3.1.1			transporte de material	
3.1.1.1	5914359	SICRO3	Transporte com caminhão basculante de 10 m³ - rodovia em leito natural	0,00 tkm

PLANILHA ORÇAMENTÁRIA DA ESTRADA:
COORDENADA INICIAL:
COORDENADA FINAL:
EXTENSÃO:

Linha Boa Vista
-11.067568° -60.841254°
-11.007307° -60.844116°
8,95 KM

REFERÊNCIA
SICRO3 - 04/2023 - Rondônia
DER-RO - ABRIL/2023 - Rondônia

ESTRADA Nº 14,00

planilha orçamentária

Item	Código	Banco	Descrição	Und	Quant.	SEM DESO.		COM DESO.		
						Valor Unit	Total	Total	Peso (%)	
1			SERVIÇOS PRELIMINARES				0,00		0,00	0,00 %
1.1	9748007	DER-RO	Fornecimento e Implantação de Placa de Informação de Obras com Suporte e Travessa	M²	0	266,92	0,00	263,57	0,00	0,00 %
2			TERRAPLANAGEM				21.703,75		21.122,00	100,00 %
2.1	9755001	DER-RO	Limpeza Lateral da Vegetação com Motoniveladora (m²)	M²	26850	0,18	4.833,00	0,18	4.833,00	22,88 %
2.2	9755004	DER-RO	Conformação da Plataforma sem Adição de Material	M²	58175	0,29	16.870,75	0,28	16.289,00	77,12 %
3			revestimento primário				0,00		0,00	0,00 %
3.1	9755002	DER-RO	Recomposição do Revestimento Primário com Material de Jazida Incluindo Caminhão Tanque (m³)	M³	0,00	11,29	0,00	11,15	0,00	0,00 %
3.1.1			transporte de material				0,00		0,00	0,00 %
3.1.1.1	5914359	SICRO3	Transporte com caminhão basculante de 10 m³ - rodovia em leito natural	tkm	0,00	1,32	0,00	1,31	0,00	0,00 %
Total sem BDI							21.703,75		21.122,00	
Total do BDI							0,00		0,00	
Total Geral							21.703,75		21.122,00	

MEMORIA DE CALCULO DA ESTRADA:
COORDENADA INICIAL:
COORDENADA FINAL:
EXTENSÃO:

Linha Boa Vista
-11.067568° -60.841254°
-11.007307° -60.844116°
8,95 KM

ESTRADA Nº 14,00

Item	Código	Banco	Descrição	
1			SERVIÇOS PRELIMINARES	
1.1	9748007	DER-RO	Fornecimento e Implantação de Placa de Informação de Obras com Suporte e Travessa	0 M²
2			TERRAPLANAGEM	
2.1	9755001	DER-RO	Limpeza Lateral da Vegetação com Motoniveladora (m²)	26850 M²
		ESTRADA:	Linha Boa Vista	LARGURA
		COORDENADA INICIAL:	-11.067568° -60.841254°	ÁREA M²
		COORDENADA FINAL:	-11.007307° -60.844116°	3
		EXTENSÃO KM:	8,95 KM	26850
2.2	9755004	DER-RO	Conformação da Plataforma sem Adição de Material	58175 M²
		ESTRADA:	Linha Boa Vista	LARGURA
		COORDENADA INICIAL:	-11.067568° -60.841254°	ÁREA M²
		COORDENADA FINAL:	-11.007307° -60.844116°	6,5
		EXTENSÃO KM:	8,95 KM	58175
3			revestimento primário	
3.1	9755002	DER-RO	Recomposição do Revestimento Primário com Material de Jazida Incluindo Caminhão Tanque (m³)	0,00 M³
3.1.1			transporte de material	
3.1.1.1	5914359	SICRO3	Transporte com caminhão basculante de 10 m³ - rodovia em leito natural	0,00 tkm

PLANILHA ORÇAMENTÁRIA DA ESTRADA:
COORDENADA INICIAL:
COORDENADA FINAL:
EXTENSÃO:

Linha Cachoeirinha
-11.502885° -61.040483°
-11.454200° -61.014212°
6,43 KM

REFERÊNCIA
SICRO3 - 04/2023 - Rondônia
DER-RO - ABRIL/2023 - Rondônia

ESTRADA Nº 15,00

planilha orçamentária

Item	Código	Banco	Descrição	Und	Quant.	SEM DESO.		COM DESO.		
						Valor Unit	Total	Total	Peso (%)	
1			SERVIÇOS PRELIMINARES				0,00		0,00	0,00 %
1.1	9748007	DER-RO	Fornecimento e Implantação de Placa de Informação de Obras com Suporte e Travessa	M²	0	266,92	0,00	263,57	0,00	0,00 %
2			TERRAPLANAGEM				15.592,75		15.174,80	100,00 %
2.1	9755001	DER-RO	Limpeza Lateral da Vegetação com Motoniveladora (m²)	M²	19290	0,18	3.472,20	0,18	3.472,20	22,88 %
2.2	9755004	DER-RO	Conformação da Plataforma sem Adição de Material	M²	41795	0,29	12.120,55	0,28	11.702,60	77,12 %
3			revestimento primário				0,00		0,00	0,00 %
3.1	9755002	DER-RO	Recomposição do Revestimento Primário com Material de Jazida Incluindo Caminhão Tanque (m³)	M³	0,00	11,29	0,00	11,15	0,00	0,00 %
3.1.1			transporte de material				0,00		0,00	0,00 %
3.1.1.1	5914359	SICRO3	Transporte com caminhão basculante de 10 m³ - rodovia em leito natural	tkm	0,00	1,32	0,00	1,31	0,00	0,00 %
Total sem BDI							15.592,75	15.174,80		
Total do BDI							0,00	0,00		
Total Geral							15.592,75	15.174,80		

MEMORIA DE CALCULO DA ESTRADA:
COORDENADA INICIAL:
COORDENADA FINAL:
EXTENSÃO:

Linha Cachoeirinha
-11.502885° -61.040483°
-11.454200° -61.014212°
6,43 KM

ESTRADA Nº 15,00

Item	Código	Banco	Descrição	
1			SERVIÇOS PRELIMINARES	
1.1	9748007	DER-RO	Fornecimento e Implantação de Placa de Informação de Obras com Suporte e Travessa	0 M²
2			TERRAPLANAGEM	
2.1	9755001	DER-RO	Limpeza Lateral da Vegetação com Motoniveladora (m²)	19290 M²
		ESTRADA:	Linha Cachoeirinha	LARGURA
		COORDENADA INICIAL:	-11.502885° -61.040483°	ÁREA M²
		COORDENADA FINAL:	-11.454200° -61.014212°	3
		EXTENSÃO KM:	6,43 KM	19290
2.2	9755004	DER-RO	Conformação da Plataforma sem Adição de Material	41795 M²
		ESTRADA:	Linha Cachoeirinha	LARGURA
		COORDENADA INICIAL:	-11.502885° -61.040483°	ÁREA M²
		COORDENADA FINAL:	-11.454200° -61.014212°	6,5
		EXTENSÃO KM:	6,43 KM	41795
3			revestimento primário	
3.1	9755002	DER-RO	Recomposição do Revestimento Primário com Material de Jazida Incluindo Caminhão Tanque (m³)	0,00 M³
3.1.1			transporte de material	
3.1.1.1	5914359	SICRO3	Transporte com caminhão basculante de 10 m³ - rodovia em leito natural	0,00 tkm

PLANILHA ORÇAMENTÁRIA DA ESTRADA:
COORDENADA INICIAL:
COORDENADA FINAL:
EXTENSÃO:

Linha do Cupim
-11.119692° -60.766057°
-11.045536° -60.868189°
13,73 KM

REFERÊNCIA
SICRO3 - 04/2023 - Rondônia
DER-RO - ABRIL/2023 - Rondônia

ESTRADA Nº 16,00

planilha orçamentária

Item	Código	Banco	Descrição	Und	Quant.	SEM DESO.		COM DESO.		
						Valor Unit	Total	Total	Peso (%)	
1			SERVIÇOS PRELIMINARES				0,00		0,00	0,00 %
1.1	9748007	DER-RO	Fornecimento e Implantação de Placa de Informação de Obras com Suporte e Travessa	M²	0	266,92	0,00	263,57	0,00	0,00 %
2			TERRAPLANAGEM				33.295,25		32.402,80	100,00 %
2.1	9755001	DER-RO	Limpeza Lateral da Vegetação com Motoniveladora (m²)	M²	41190	0,18	7.414,20	0,18	7.414,20	22,88 %
2.2	9755004	DER-RO	Conformação da Plataforma sem Adição de Material	M²	89245	0,29	25.881,05	0,28	24.988,60	77,12 %
3			revestimento primário				0,00		0,00	0,00 %
3.1	9755002	DER-RO	Recomposição do Revestimento Primário com Material de Jazida Incluindo Caminhão Tanque (m³)	M³	0,00	11,29	0,00	11,15	0,00	0,00 %
3.1.1			transporte de material				0,00		0,00	0,00 %
3.1.1.1	5914359	SICRO3	Transporte com caminhão basculante de 10 m³ - rodovia em leito natural	tkm	0,00	1,32	0,00	1,31	0,00	0,00 %
Total sem BDI							33.295,25		32.402,80	
Total do BDI							0,00		0,00	
Total Geral							33.295,25		32.402,80	

MEMORIA DE CALCULO DA ESTRADA:
COORDENADA INICIAL:
COORDENADA FINAL:
EXTENSÃO:

Linha do Cupim
-11.119692° -60.766057°
-11.045536° -60.868189°
13,73 KM

ESTRADA Nº 16,00

Item	Código	Banco	Descrição	
1			SERVIÇOS PRELIMINARES	
1.1	9748007	DER-RO	Fornecimento e Implantação de Placa de Informação de Obras com Suporte e Travessa	0 M²
2			TERRAPLANAGEM	
2.1	9755001	DER-RO	Limpeza Lateral da Vegetação com Motoniveladora (m²)	41190 M²
		ESTRADA:	Linha do Cupim	LARGURA
		COORDENADA INICIAL:	-11.119692° -60.766057°	ÁREA M²
		COORDENADA FINAL:	-11.045536° -60.868189°	3
		EXTENSÃO KM:	13,73 KM	41190
2.2	9755004	DER-RO	Conformação da Plataforma sem Adição de Material	89245 M²
		ESTRADA:	Linha do Cupim	LARGURA
		COORDENADA INICIAL:	-11.119692° -60.766057°	ÁREA M²
		COORDENADA FINAL:	-11.045536° -60.868189°	6,5
		EXTENSÃO KM:	13,73 KM	89245
3			revestimento primário	
3.1	9755002	DER-RO	Recomposição do Revestimento Primário com Material de Jazida Incluindo Caminhão Tanque (m³)	0,00 M³
3.1.1			transporte de material	
3.1.1.1	5914359	SICRO3	Transporte com caminhão basculante de 10 m³ - rodovia em leito natural	0,00 tkm

PLANILHA ORÇAMENTÁRIA DA ESTRADA:
COORDENADA INICIAL:
COORDENADA FINAL:
EXTENSÃO:

Linha Galdêncio
-10.986238° -60.872846°
-11.019575° -60.897082°
4,48 KM

REFERÊNCIA
SICRO3 - 04/2023 - Rondônia
DER-RO - ABRIL/2023 - Rondônia

ESTRADA Nº 17,00

planilha orçamentária

Item	Código	Banco	Descrição	Und	Quant.	SEM DESO.		COM DESO.		
						Valor Unit	Total	Total	Peso (%)	
1			SERVIÇOS PRELIMINÁRES				0,00		0,00	0,00 %
1.1	9748007	DER-RO	Fornecimento e Implantação de Placa de Informação de Obras com Suporte e Travessa	M²	0	266,92	0,00	263,57	0,00	0,00 %
2			TERRAPLANAGEM				10.864,00		10.572,80	100,00 %
2.1	9755001	DER-RO	Limpeza Lateral da Vegetação com Motoniveladora (m²)	M²	13440	0,18	2.419,20	0,18	2.419,20	22,88 %
2.2	9755004	DER-RO	Conformação da Plataforma sem Adição de Material	M²	29120	0,29	8.444,80	0,28	8.153,60	77,12 %
3			revestimento primário				0,00		0,00	0,00 %
3.1	9755002	DER-RO	Recomposição do Revestimento Primário com Material de Jazida Incluindo Caminhão Tanque (m³)	M³	0,00	11,29	0,00	11,15	0,00	0,00 %
3.1.1			transporte de material				0,00		0,00	0,00 %
3.1.1.1	5914359	SICRO3	Transporte com caminhão basculante de 10 m³ - rodovia em leito natural	tkm	0,00	1,32	0,00	1,31	0,00	0,00 %
Total sem BDI							10.864,00		10.572,80	
Total do BDI							0,00		0,00	
Total Geral							10.864,00		10.572,80	

MEMORIA DE CALCULO DA ESTRADA:
COORDENADA INICIAL:
COORDENADA FINAL:
EXTENSÃO:

Linha Galdêncio
-10.986238° -60.872846°
-11.019575° -60.897082°
4,48 KM

ESTRADA Nº 17,00

Item	Código	Banco	Descrição	
1			SERVIÇOS PRELIMINÁRES	
1.1	9748007	DER-RO	Fornecimento e Implantação de Placa de Informação de Obras com Suporte e Travessa	0 M²
2			TERRAPLANAGEM	
2.1	9755001	DER-RO	Limpeza Lateral da Vegetação com Motoniveladora (m²)	13440 M²
		ESTRADA:	Linha Galdêncio	LARGURA
		COORDENADA INICIAL:	-10.986238° -60.872846°	ÁREA M²
		COORDENADA FINAL:	-11.019575° -60.897082°	3
		EXTENSÃO KM:	4,48 KM	13440
2.2	9755004	DER-RO	Conformação da Plataforma sem Adição de Material	29120 M²
		ESTRADA:	Linha Galdêncio	LARGURA
		COORDENADA INICIAL:	-10.986238° -60.872846°	ÁREA M²
		COORDENADA FINAL:	-11.019575° -60.897082°	6,5
		EXTENSÃO KM:	4,48 KM	29120
3			revestimento primário	
3.1	9755002	DER-RO	Recomposição do Revestimento Primário com Material de Jazida Incluindo Caminhão Tanque (m³)	0,00 M³
3.1.1			transporte de material	
3.1.1.1	5914359	SICRO3	Transporte com caminhão basculante de 10 m³ - rodovia em leito natural	0,00 tkm

PLANILHA ORÇAMENTÁRIA DA ESTRADA:
COORDENADA INICIAL:
COORDENADA FINAL:
EXTENSÃO:

Linha Goiano
-11.274293° -60.827267°
-11.221178° -60.803335°
8,50 KM

REFERÊNCIA
SICRO3 - 04/2023 - Rondônia
DER-RO - ABRIL/2023 - Rondônia

ESTRADA Nº 18,00

planilha orçamentária

Item	Código	Banco	Descrição	Und	Quant.	SEM DESO.		COM DESO.		
						Valor Unit	Total	Total	Peso (%)	
1			SERVIÇOS PRELIMINARES				0,00		0,00	0,00 %
1.1	9748007	DER-RO	Fornecimento e Implantação de Placa de Informação de Obras com Suporte e Travessa	M²	0	266,92	0,00	263,57	0,00	0,00 %
2			TERRAPLANAGEM				19.380,00		18.870,00	100,00 %
2.1	9755001	DER-RO	Limpeza Lateral da Vegetação com Motoniveladora (m²)	M²	25500	0,18	4.590,00	0,18	4.590,00	24,32 %
2.2	9755004	DER-RO	Conformação da Plataforma sem Adição de Material	M²	51000	0,29	14.790,00	0,28	14.280,00	75,68 %
3			revestimento primário				0,00		0,00	0,00 %
3.1	9755002	DER-RO	Recomposição do Revestimento Primário com Material de Jazida Incluindo Caminhão Tanque (m³)	M³	0,00	11,29	0,00	11,15	0,00	0,00 %
3.1.1			transporte de material				0,00		0,00	0,00 %
3.1.1.1	5914359	SICRO3	Transporte com caminhão basculante de 10 m³ - rodovia em leito natural	tkm	0,00	1,32	0,00	1,31	0,00	0,00 %
Total sem BDI							19.380,00		18.870,00	
Total do BDI							0,00		0,00	
Total Geral							19.380,00		18.870,00	

MEMORIA DE CALCULO DA ESTRADA:
COORDENADA INICIAL:
COORDENADA FINAL:
EXTENSÃO:

Linha Goiano
-11.274293° -60.827267°
-11.221178° -60.803335°
8,50 KM

ESTRADA Nº 18,00

Item	Código	Banco	Descrição	
1			SERVIÇOS PRELIMINARES	
1.1	9748007	DER-RO	Fornecimento e Implantação de Placa de Informação de Obras com Suporte e Travessa	0 M²
2			TERRAPLANAGEM	
2.1	9755001	DER-RO	Limpeza Lateral da Vegetação com Motoniveladora (m²)	25500 M²
		ESTRADA:	Linha Goiano	LARGURA
		COORDENADA INICIAL:	-11.274293° -60.827267°	ÁREA M²
		COORDENADA FINAL:	-11.221178° -60.803335°	3
		EXTENSÃO KM:	8,50 KM	25500
2.2	9755004	DER-RO	Conformação da Plataforma sem Adição de Material	51000 M²
		ESTRADA:	Linha Goiano	LARGURA
		COORDENADA INICIAL:	-11.274293° -60.827267°	ÁREA M²
		COORDENADA FINAL:	-11.221178° -60.803335°	6
		EXTENSÃO KM:	8,50 KM	51000
3			revestimento primário	
3.1	9755002	DER-RO	Recomposição do Revestimento Primário com Material de Jazida Incluindo Caminhão Tanque (m³)	0,00 M³
3.1.1			transporte de material	
3.1.1.1	5914359	SICRO3	Transporte com caminhão basculante de 10 m³ - rodovia em leito natural	0,00 tkm

PLANILHA ORÇAMENTÁRIA DA ESTRADA:
COORDENADA INICIAL:
COORDENADA FINAL:
EXTENSÃO:

Linha Jiki
-11.221178° -60.803335°
-11.171948° -60.768238°
9,70 KM

REFERÊNCIA
SICRO3 - 04/2023 - Rondônia
DER-RO - ABRIL/2023 - Rondônia

ESTRADA Nº 19,00

planilha orçamentária

Item	Código	Banco	Descrição	Und	Quant.	SEM DESO.		COM DESO.		
						Valor Unit	Total	Total	Peso (%)	
1			SERVIÇOS PRELIMINARES				0,00		0,00	0,00 %
1.1	9748007	DER-RO	Fornecimento e Implantação de Placa de Informação de Obras com Suporte e Travessa	M²	0	266,92	0,00	263,57	0,00	0,00 %
2			TERRAPLANAGEM				23.522,50		22.892,00	100,00 %
2.1	9755001	DER-RO	Limpeza Lateral da Vegetação com Motoniveladora (m²)	M²	29100	0,18	5.238,00	0,18	5.238,00	22,88 %
2.2	9755004	DER-RO	Conformação da Plataforma sem Adição de Material	M²	63050	0,29	18.284,50	0,28	17.654,00	77,12 %
3			revestimento primário				0,00		0,00	0,00 %
3.1	9755002	DER-RO	Recomposição do Revestimento Primário com Material de Jazida Incluindo Caminhão Tanque (m³)	M³	0,00	11,29	0,00	11,15	0,00	0,00 %
3.1.1			transporte de material				0,00		0,00	0,00 %
3.1.1.1	5914359	SICRO3	Transporte com caminhão basculante de 10 m³ - rodovia em leito natural	tkm	0,00	1,32	0,00	1,31	0,00	0,00 %
Total sem BDI							23.522,50		22.892,00	
Total do BDI							0,00		0,00	
Total Geral							23.522,50		22.892,00	

MEMORIA DE CALCULO DA ESTRADA:
COORDENADA INICIAL:
COORDENADA FINAL:
EXTENSÃO:

Linha Jiki
-11.221178° -60.803335°
-11.171948° -60.768238°
9,70 KM

ESTRADA Nº 19,00

Item	Código	Banco	Descrição	
1			SERVIÇOS PRELIMINARES	
1.1	9748007	DER-RO	Fornecimento e Implantação de Placa de Informação de Obras com Suporte e Travessa	0 M²
2			TERRAPLANAGEM	
2.1	9755001	DER-RO	Limpeza Lateral da Vegetação com Motoniveladora (m²)	29100 M²
		ESTRADA:	Linha Jiki	LARGURA
		COORDENADA INICIAL:	-11.221178° -60.803335°	ÁREA M²
		COORDENADA FINAL:	-11.171948° -60.768238°	3
		EXTENSÃO KM:	9,70 KM	29100
2.2	9755004	DER-RO	Conformação da Plataforma sem Adição de Material	63050 M²
		ESTRADA:	Linha Jiki	LARGURA
		COORDENADA INICIAL:	-11.221178° -60.803335°	ÁREA M²
		COORDENADA FINAL:	-11.171948° -60.768238°	6,5
		EXTENSÃO KM:	9,70 KM	63050
3			revestimento primário	
3.1	9755002	DER-RO	Recomposição do Revestimento Primário com Material de Jazida Incluindo Caminhão Tanque (m³)	0,00 M³
3.1.1			transporte de material	
3.1.1.1	5914359	SICRO3	Transporte com caminhão basculante de 10 m³ - rodovia em leito natural	0,00 tkm

PLANILHA ORÇAMENTÁRIA DA ESTRADA:
COORDENADA INICIAL:
COORDENADA FINAL:
EXTENSÃO:

Linha Juvenal (Portal da Amazônia)
-11.024127° -60.855894°
-11.005312° -60.885999°
3,71 KM

REFERÊNCIA
SICRO3 - 04/2023 - Rondônia
DER-RO - ABRIL/2023 - Rondônia

ESTRADA Nº 20,00

planilha orçamentária

Item	Código	Banco	Descrição	Und	Quant.	SEM DESO.		COM DESO.		
						Valor Unit	Total	Total	Peso (%)	
1			SERVIÇOS PRELIMINARES				0,00	0,00	0,00 %	
1.1	9748007	DER-RO	Fornecimento e Implantação de Placa de Informação de Obras com Suporte e Travessa	M²	0	266,92	0,00	263,57	0,00	0,00 %
2			TERRAPLANAGEM				8.458,80	8.236,20	100,00 %	
2.1	9755001	DER-RO	Limpeza Lateral da Vegetação com Motoniveladora (m²)	M²	11130	0,18	2.003,40	0,18	2.003,40	24,32 %
2.2	9755004	DER-RO	Conformação da Plataforma sem Adição de Material	M²	22260	0,29	6.455,40	0,28	6.232,80	75,68 %
3			revestimento primário				0,00	0,00	0,00 %	
3.1	9755002	DER-RO	Recomposição do Revestimento Primário com Material de Jazida Incluindo Caminhão Tanque (m³)	M³	0,00	11,29	0,00	11,15	0,00	0,00 %
3.1.1			transporte de material				0,00	0,00	0,00 %	
3.1.1.1	5914359	SICRO3	Transporte com caminhão basculante de 10 m³ - rodovia em leito natural	tkm	0,00	1,32	0,00	1,31	0,00	0,00 %
Total sem BDI							8.458,80	8.236,20		
Total do BDI							0,00	0,00		
Total Geral							8.458,80	8.236,20		

MEMORIA DE CALCULO DA ESTRADA:
COORDENADA INICIAL:
COORDENADA FINAL:
EXTENSÃO:

Linha Juvenal (Portal da Amazônia)
-11.024127° -60.855894°
-11.005312° -60.885999°
3,71 KM

ESTRADA Nº 20,00

Item	Código	Banco	Descrição	
1			SERVIÇOS PRELIMINARES	
1.1	9748007	DER-RO	Fornecimento e Implantação de Placa de Informação de Obras com Suporte e Travessa	0 M²
2			TERRAPLANAGEM	
2.1	9755001	DER-RO	Limpeza Lateral da Vegetação com Motoniveladora (m²)	11130 M²
			ESTRADA: Linha Juvenal (Portal da Amazônia)	LARGURA
			COORDENADA INICIAL: -11.024127° -60.855894°	ÁREA M²
			COORDENADA FINAL: -11.005312° -60.885999°	3
			EXTENSÃO KM: 3,71 KM	11130
2.2	9755004	DER-RO	Conformação da Plataforma sem Adição de Material	22260 M²
			ESTRADA: Linha Juvenal (Portal da Amazônia)	LARGURA
			COORDENADA INICIAL: -11.024127° -60.855894°	ÁREA M²
			COORDENADA FINAL: -11.005312° -60.885999°	6
			EXTENSÃO KM: 3,71 KM	22260
3			revestimento primário	
3.1	9755002	DER-RO	Recomposição do Revestimento Primário com Material de Jazida Incluindo Caminhão Tanque (m³)	0,00 M³
3.1.1			transporte de material	
3.1.1.1	5914359	SICRO3	Transporte com caminhão basculante de 10 m³ - rodovia em leito natural	0,00 tkm

PLANILHA ORÇAMENTÁRIA DA ESTRADA:
COORDENADA INICIAL:
COORDENADA FINAL:
EXTENSÃO:

Linha Lambari
-11.221178° -60.803335°
-11.171948° -60.768238°
10,08 KM

REFERÊNCIA
SICRO3 - 04/2023 - Rondônia
DER-RO - ABRIL/2023 - Rondônia

ESTRADA Nº 21,00

planilha orçamentária

Item	Código	Banco	Descrição	Und	Quant.	SEM DESO.		COM DESO.		
						Valor Unit	Total	Total	Peso (%)	
1			SERVIÇOS PRELIMINARES				0,00		0,00	0,00 %
1.1	9748007	DER-RO	Fornecimento e Implantação de Placa de Informação de Obras com Suporte e Travessa	M²	0	266,92	0,00	263,57	0,00	0,00 %
2			TERRAPLANAGEM				22.982,40		22.377,60	100,00 %
2.1	9755001	DER-RO	Limpeza Lateral da Vegetação com Motoniveladora (m²)	M²	30240	0,18	5.443,20	0,18	5.443,20	24,32 %
2.2	9755004	DER-RO	Conformação da Plataforma sem Adição de Material	M²	60480	0,29	17.539,20	0,28	16.934,40	75,68 %
3			revestimento primário				0,00		0,00	0,00 %
3.1	9755002	DER-RO	Recomposição do Revestimento Primário com Material de Jazida Incluindo Caminhão Tanque (m³)	M³	0,00	11,29	0,00	11,15	0,00	0,00 %
3.1.1			transporte de material				0,00		0,00	0,00 %
3.1.1.1	5914359	SICRO3	Transporte com caminhão basculante de 10 m³ - rodovia em leito natural	tkm	0,00	1,32	0,00	1,31	0,00	0,00 %
Total sem BDI							22.982,40		22.377,60	
Total do BDI							0,00		0,00	
Total Geral							22.982,40		22.377,60	

MEMORIA DE CALCULO DA ESTRADA:
COORDENADA INICIAL:
COORDENADA FINAL:
EXTENSÃO:

Linha Lambari
-11.221178° -60.803335°
-11.171948° -60.768238°
10,08 KM

ESTRADA Nº 21,00

Item	Código	Banco	Descrição	
1			SERVIÇOS PRELIMINARES	
1.1	9748007	DER-RO	Fornecimento e Implantação de Placa de Informação de Obras com Suporte e Travessa	0 M²
2			TERRAPLANAGEM	
2.1	9755001	DER-RO	Limpeza Lateral da Vegetação com Motoniveladora (m²)	30240 M²
		ESTRADA:	Linha Lambari	LARGURA
		COORDENADA INICIAL:	-11.221178° -60.803335°	ÁREA M²
		COORDENADA FINAL:	-11.171948° -60.768238°	3
		EXTENSÃO KM:	10,08 KM	30240
2.2	9755004	DER-RO	Conformação da Plataforma sem Adição de Material	60480 M²
		ESTRADA:	Linha Lambari	LARGURA
		COORDENADA INICIAL:	-11.221178° -60.803335°	ÁREA M²
		COORDENADA FINAL:	-11.171948° -60.768238°	6
		EXTENSÃO KM:	10,08 KM	60480
3			revestimento primário	
3.1	9755002	DER-RO	Recomposição do Revestimento Primário com Material de Jazida Incluindo Caminhão Tanque (m³)	0,00 M³
3.1.1			transporte de material	
3.1.1.1	5914359	SICRO3	Transporte com caminhão basculante de 10 m³ - rodovia em leito natural	0,00 tkm

PLANILHA ORÇAMENTÁRIA DA ESTRADA:
COORDENADA INICIAL:
COORDENADA FINAL:
EXTENSÃO:

Linha Mauro Aragão
-11.341274° -60.813448°
-11.295843° -60.781298°
7,20 KM

REFERÊNCIA
SICRO3 - 04/2023 - Rondônia
DER-RO - ABRIL/2023 - Rondônia

ESTRADA Nº 22,00

planilha orçamentária

Item	Código	Banco	Descrição	Und	Quant.	SEM DESO.		COM DESO.		
						Valor Unit	Total	Total	Peso (%)	
1			SERVIÇOS PRELIMINÁRES				0,00	0,00	0,00 %	
1.1	9748007	DER-RO	Fornecimento e Implantação de Placa de Informação de Obras com Suporte e Travessa	M²	0	266,92	0,00	263,57	0,00	0,00 %
2			TERRAPLANAGEM				16.416,00	15.984,00	100,00 %	
2.1	9755001	DER-RO	Limpeza Lateral da Vegetação com Motoniveladora (m²)	M²	21600	0,18	3.888,00	0,18	3.888,00	24,32 %
2.2	9755004	DER-RO	Conformação da Plataforma sem Adição de Material	M²	43200	0,29	12.528,00	0,28	12.096,00	75,68 %
3			revestimento primário				0,00	0,00	0,00 %	
3.1	9755002	DER-RO	Recomposição do Revestimento Primário com Material de Jazida Incluindo Caminhão Tanque (m³)	M³	0,00	11,29	0,00	11,15	0,00	0,00 %
3.1.1			transporte de material				0,00	0,00	0,00 %	
3.1.1.1	5914359	SICRO3	Transporte com caminhão basculante de 10 m³ - rodovia em leito natural	tkm	0,00	1,32	0,00	1,31	0,00	0,00 %
Total sem BDI							16.416,00	15.984,00		
Total do BDI							0,00	0,00		
Total Geral							16.416,00	15.984,00		

MEMORIA DE CALCULO DA ESTRADA:
COORDENADA INICIAL:
COORDENADA FINAL:
EXTENSÃO:

Linha Mauro Aragão
-11.341274° -60.813448°
-11.295843° -60.781298°
7,20 KM

ESTRADA Nº 22,00

Item	Código	Banco	Descrição	
1			SERVIÇOS PRELIMINÁRES	
1.1	9748007	DER-RO	Fornecimento e Implantação de Placa de Informação de Obras com Suporte e Travessa	0 M²
2			TERRAPLANAGEM	
2.1	9755001	DER-RO	Limpeza Lateral da Vegetação com Motoniveladora (m²)	21600 M²
			ESTRADA: Linha Mauro Aragão	LARGURA
			COORDENADA INICIAL: -11.341274° -60.813448°	ÁREA M²
			COORDENADA FINAL: -11.295843° -60.781298°	3
			EXTENSÃO KM: 7,20 KM	21600
2.2	9755004	DER-RO	Conformação da Plataforma sem Adição de Material	43200 M²
			ESTRADA: Linha Mauro Aragão	LARGURA
			COORDENADA INICIAL: -11.341274° -60.813448°	ÁREA M²
			COORDENADA FINAL: -11.295843° -60.781298°	6
			EXTENSÃO KM: 7,20 KM	43200
3			revestimento primário	
3.1	9755002	DER-RO	Recomposição do Revestimento Primário com Material de Jazida Incluindo Caminhão Tanque (m³)	0,00 M³
3.1.1			transporte de material	
3.1.1.1	5914359	SICRO3	Transporte com caminhão basculante de 10 m³ - rodovia em leito natural	0,00 tkm

PLANILHA ORÇAMENTÁRIA DA ESTRADA:
COORDENADA INICIAL:
COORDENADA FINAL:
EXTENSÃO:

Linha Pai Eterno
-11.114184° -60.855471°
-11.099008° -60.828018°
4,29 KM

REFERÊNCIA
SICRO3 - 04/2023 - Rondônia
DER-RO - ABRIL/2023 - Rondônia

ESTRADA Nº 23,00

planilha orçamentária

Item	Código	Banco	Descrição	Und	Quant.	SEM DESO.		COM DESO.		
						Valor Unit	Total	Total	Peso (%)	
1			SERVIÇOS PRELIMINARES				0,00			
1.1	9748007	DER-RO	Fornecimento e Implantação de Placa de Informação de Obras com Suporte e Travessa	M²	0	266,92	0,00	263,57	0,00	0,00 %
2			TERRAPLANAGEM				10.403,25			
2.1	9755001	DER-RO	Limpeza Lateral da Vegetação com Motoniveladora (m²)	M²	12870	0,18	2.316,60	0,18	2.316,60	22,88 %
2.2	9755004	DER-RO	Conformação da Plataforma sem Adição de Material	M²	27885	0,29	8.086,65	0,28	7.807,80	77,12 %
3			revestimento primário				0,00			
3.1	9755002	DER-RO	Recomposição do Revestimento Primário com Material de Jazida Incluindo Caminhão Tanque (m³)	M³	0,00	11,29	0,00	11,15	0,00	0,00 %
3.1.1			transporte de material				0,00			
3.1.1.1	5914359	SICRO3	Transporte com caminhão basculante de 10 m³ - rodovia em leito natural	tkm	0,00	1,32	0,00	1,31	0,00	0,00 %
Total sem BDI							10.403,25		10.124,40	
Total do BDI							0,00		0,00	
Total Geral							10.403,25		10.124,40	

MEMORIA DE CALCULO DA ESTRADA:
COORDENADA INICIAL:
COORDENADA FINAL:
EXTENSÃO:

Linha Pai Eterno
-11.114184° -60.855471°
-11.099008° -60.828018°
4,29 KM

ESTRADA Nº 23,00

Item	Código	Banco	Descrição	
1			SERVIÇOS PRELIMINARES	
1.1	9748007	DER-RO	Fornecimento e Implantação de Placa de Informação de Obras com Suporte e Travessa	0 M²
2			TERRAPLANAGEM	
2.1	9755001	DER-RO	Limpeza Lateral da Vegetação com Motoniveladora (m²)	12870 M²
		ESTRADA:	Linha Pai Eterno	LARGURA
		COORDENADA INICIAL:	-11.114184° -60.855471°	ÁREA M²
		COORDENADA FINAL:	-11.099008° -60.828018°	3
		EXTENSÃO KM:	4,29 KM	12870
2.2	9755004	DER-RO	Conformação da Plataforma sem Adição de Material	27885 M²
		ESTRADA:	Linha Pai Eterno	LARGURA
		COORDENADA INICIAL:	-11.114184° -60.855471°	ÁREA M²
		COORDENADA FINAL:	-11.099008° -60.828018°	6,5
		EXTENSÃO KM:	4,29 KM	27885
3			revestimento primário	
3.1	9755002	DER-RO	Recomposição do Revestimento Primário com Material de Jazida Incluindo Caminhão Tanque (m³)	0,00 M³
3.1.1			transporte de material	
3.1.1.1	5914359	SICRO3	Transporte com caminhão basculante de 10 m³ - rodovia em leito natural	0,00 tkm

PLANILHA ORÇAMENTÁRIA DA ESTRADA:
COORDENADA INICIAL:
COORDENADA FINAL:
EXTENSÃO:

Linha Portuguesa
-11.274293° -60.827267°
-11.285941° -60.768060°
7,97 KM

REFERÊNCIA
SICRO3 - 04/2023 - Rondônia
DER-RO - ABRIL/2023 - Rondônia

ESTRADA Nº 24,00

planilha orçamentária

Item	Código	Banco	Descrição	Und	Quant.	SEM DESO.		COM DESO.		
						Valor Unit	Total	Total	Peso (%)	
1			SERVIÇOS PRELIMINARES				0,00		0,00	0,00 %
1.1	9748007	DER-RO	Fornecimento e Implantação de Placa de Informação de Obras com Suporte e Travessa	M²	0	266,92	0,00	263,57	0,00	0,00 %
2			TERRAPLANAGEM				19.327,25		18.809,20	100,00 %
2.1	9755001	DER-RO	Limpeza Lateral da Vegetação com Motoniveladora (m²)	M²	23910	0,18	4.303,80	0,18	4.303,80	22,88 %
2.2	9755004	DER-RO	Conformação da Plataforma sem Adição de Material	M²	51805	0,29	15.023,45	0,28	14.505,40	77,12 %
3			revestimento primário				0,00		0,00	0,00 %
3.1	9755002	DER-RO	Recomposição do Revestimento Primário com Material de Jazida Incluindo Caminhão Tanque (m³)	M³	0,00	11,29	0,00	11,15	0,00	0,00 %
3.1.1			transporte de material				0,00		0,00	0,00 %
3.1.1.1	5914359	SICRO3	Transporte com caminhão basculante de 10 m³ - rodovia em leito natural	tkm	0,00	1,32	0,00	1,31	0,00	0,00 %
Total sem BDI							19.327,25		18.809,20	
Total do BDI							0,00		0,00	
Total Geral							19.327,25		18.809,20	

MEMORIA DE CALCULO DA ESTRADA:
COORDENADA INICIAL:
COORDENADA FINAL:
EXTENSÃO:

Linha Portuguesa
-11.274293° -60.827267°
-11.285941° -60.768060°
7,97 KM

ESTRADA Nº 24,00

Item	Código	Banco	Descrição	
1			SERVIÇOS PRELIMINARES	
1.1	9748007	DER-RO	Fornecimento e Implantação de Placa de Informação de Obras com Suporte e Travessa	0 M²
2			TERRAPLANAGEM	
2.1	9755001	DER-RO	Limpeza Lateral da Vegetação com Motoniveladora (m²)	23910 M²
		ESTRADA:	Linha Portuguesa	LARGURA
		COORDENADA INICIAL:	-11.274293° -60.827267°	ÁREA M²
		COORDENADA FINAL:	-11.285941° -60.768060°	3
		EXTENSÃO KM:	7,97 KM	23910
2.2	9755004	DER-RO	Conformação da Plataforma sem Adição de Material	51805 M²
		ESTRADA:	Linha Portuguesa	LARGURA
		COORDENADA INICIAL:	-11.274293° -60.827267°	ÁREA M²
		COORDENADA FINAL:	-11.285941° -60.768060°	6,5
		EXTENSÃO KM:	7,97 KM	51805
3			revestimento primário	
3.1	9755002	DER-RO	Recomposição do Revestimento Primário com Material de Jazida Incluindo Caminhão Tanque (m³)	0,00 M³
3.1.1			transporte de material	
3.1.1.1	5914359	SICRO3	Transporte com caminhão basculante de 10 m³ - rodovia em leito natural	0,00 tkm

PLANILHA ORÇAMENTÁRIA DA ESTRADA:
COORDENADA INICIAL:
COORDENADA FINAL:
EXTENSÃO:

Linha Postinho
-11.407224° -60.753766°
-11.367092° -60.754911°
6,01 KM

REFERÊNCIA
SICRO3 - 04/2023 - Rondônia
DER-RO - ABRIL/2023 - Rondônia

ESTRADA Nº 25,00

planilha orçamentária

Item	Código	Banco	Descrição	Und	Quant.	SEM DESO.		COM DESO.		
						Valor Unit	Total	Total	Peso (%)	
1			SERVIÇOS PRELIMINÁRES				0,00	0,00	0,00 %	
1.1	9748007	DER-RO	Fornecimento e Implantação de Placa de Informação de Obras com Suporte e Travessa	M²	0	266,92	0,00	263,57	0,00	0,00 %
2			TERRAPLANAGEM				13.702,80	13.342,20	100,00 %	
2.1	9755001	DER-RO	Limpeza Lateral da Vegetação com Motoniveladora (m²)	M²	18030	0,18	3.245,40	0,18	3.245,40	24,32 %
2.2	9755004	DER-RO	Conformação da Plataforma sem Adição de Material	M²	36060	0,29	10.457,40	0,28	10.096,80	75,68 %
3			revestimento primário				0,00	0,00	0,00 %	
3.1	9755002	DER-RO	Recomposição do Revestimento Primário com Material de Jazida Incluindo Caminhão Tanque (m³)	M³	0,00	11,29	0,00	11,15	0,00	0,00 %
3.1.1			transporte de material				0,00	0,00	0,00 %	
3.1.1.1	5914359	SICRO3	Transporte com caminhão basculante de 10 m³ - rodovia em leito natural	tkm	0,00	1,32	0,00	1,31	0,00	0,00 %
Total sem BDI							13.702,80	13.342,20		
Total do BDI							0,00	0,00		
Total Geral							13.702,80	13.342,20		

MEMORIA DE CALCULO DA ESTRADA:
COORDENADA INICIAL:
COORDENADA FINAL:
EXTENSÃO:

Linha Postinho
-11.407224° -60.753766°
-11.367092° -60.754911°
6,01 KM

ESTRADA Nº 25,00

Item	Código	Banco	Descrição	
1			SERVIÇOS PRELIMINÁRES	
1.1	9748007	DER-RO	Fornecimento e Implantação de Placa de Informação de Obras com Suporte e Travessa	0 M²
2			TERRAPLANAGEM	
2.1	9755001	DER-RO	Limpeza Lateral da Vegetação com Motoniveladora (m²)	18030 M²
		ESTRADA:	Linha Postinho	LARGURA
		COORDENADA INICIAL:	-11.407224° -60.753766°	ÁREA M²
		COORDENADA FINAL:	-11.367092° -60.754911°	3
		EXTENSÃO KM:	6,01 KM	18030
2.2	9755004	DER-RO	Conformação da Plataforma sem Adição de Material	36060 M²
		ESTRADA:	Linha Postinho	LARGURA
		COORDENADA INICIAL:	-11.407224° -60.753766°	ÁREA M²
		COORDENADA FINAL:	-11.367092° -60.754911°	6
		EXTENSÃO KM:	6,01 KM	36060
3			revestimento primário	
3.1	9755002	DER-RO	Recomposição do Revestimento Primário com Material de Jazida Incluindo Caminhão Tanque (m³)	0,00 M³
3.1.1			transporte de material	
3.1.1.1	5914359	SICRO3	Transporte com caminhão basculante de 10 m³ - rodovia em leito natural	0,00 tkm

PLANILHA ORÇAMENTÁRIA DA ESTRADA:
COORDENADA INICIAL:
COORDENADA FINAL:
EXTENSÃO:

Linha Preguinho
-11.437336° -61.034143°
-11.378764° -60.992627°
8,33 KM

REFERÊNCIA
SICRO3 - 04/2023 - Rondônia
DER-RO - ABRIL/2023 - Rondônia

ESTRADA Nº 26,00

planilha orçamentária

Item	Código	Banco	Descrição	Und	Quant.	SEM DESO.		COM DESO.		
						Valor Unit	Total	Total	Peso (%)	
1			SERVIÇOS PRELIMINARES				0,00	0,00	0,00 %	
1.1	9748007	DER-RO	Fornecimento e Implantação de Placa de Informação de Obras com Suporte e Travessa	M²	0	266,92	0,00	263,57	0,00	0,00 %
2			TERRAPLANAGEM				20.200,25	19.658,80	100,00 %	
2.1	9755001	DER-RO	Limpeza Lateral da Vegetação com Motoniveladora (m²)	M²	24990	0,18	4.498,20	0,18	4.498,20	22,88 %
2.2	9755004	DER-RO	Conformação da Plataforma sem Adição de Material	M²	54145	0,29	15.702,05	0,28	15.160,60	77,12 %
3			revestimento primário				0,00	0,00	0,00 %	
3.1	9755002	DER-RO	Recomposição do Revestimento Primário com Material de Jazida Incluindo Caminhão Tanque (m³)	M³	0,00	11,29	0,00	11,15	0,00	0,00 %
3.1.1			transporte de material				0,00	0,00	0,00 %	
3.1.1.1	5914359	SICRO3	Transporte com caminhão basculante de 10 m³ - rodovia em leito natural	tkm	0,00	1,32	0,00	1,31	0,00	0,00 %
Total sem BDI							20.200,25	19.658,80		
Total do BDI							0,00	0,00		
Total Geral							20.200,25	19.658,80		

MEMORIA DE CALCULO DA ESTRADA:
COORDENADA INICIAL:
COORDENADA FINAL:
EXTENSÃO:

Linha Preguinho
-11.437336° -61.034143°
-11.378764° -60.992627°
8,33 KM

ESTRADA Nº 26,00

Item	Código	Banco	Descrição	
1			SERVIÇOS PRELIMINARES	
1.1	9748007	DER-RO	Fornecimento e Implantação de Placa de Informação de Obras com Suporte e Travessa	0 M²
2			TERRAPLANAGEM	
2.1	9755001	DER-RO	Limpeza Lateral da Vegetação com Motoniveladora (m²)	24990 M²
		ESTRADA:	Linha Preguinho	LARGURA
		COORDENADA INICIAL:	-11.437336° -61.034143°	ÁREA M²
		COORDENADA FINAL:	-11.378764° -60.992627°	3
		EXTENSÃO KM:	8,33 KM	24990
2.2	9755004	DER-RO	Conformação da Plataforma sem Adição de Material	54145 M²
		ESTRADA:	Linha Preguinho	LARGURA
		COORDENADA INICIAL:	-11.437336° -61.034143°	ÁREA M²
		COORDENADA FINAL:	-11.378764° -60.992627°	6,5
		EXTENSÃO KM:	8,33 KM	54145
3			revestimento primário	
3.1	9755002	DER-RO	Recomposição do Revestimento Primário com Material de Jazida Incluindo Caminhão Tanque (m³)	0,00 M³
3.1.1			transporte de material	
3.1.1.1	5914359	SICRO3	Transporte com caminhão basculante de 10 m³ - rodovia em leito natural	0,00 tkm

PLANILHA ORÇAMENTÁRIA DA ESTRADA:
COORDENADA INICIAL:
COORDENADA FINAL:
EXTENSÃO:

Linha Redondo
-11.077179° -60.830935°
-11.093089° -60.804991°
6,47 KM

REFERÊNCIA
SICRO3 - 04/2023 - Rondônia
DER-RO - ABRIL/2023 - Rondônia

ESTRADA Nº 27,00

planilha orçamentária

Item	Código	Banco	Descrição	Und	Quant.	SEM DESO.		COM DESO.		
						Valor Unit	Total	Total	Peso (%)	
1			SERVIÇOS PRELIMINÁRES				0,00		0,00	0,00 %
1.1	9748007	DER-RO	Fornecimento e Implantação de Placa de Informação de Obras com Suporte e Travessa	M²	0	266,92	0,00	263,57	0,00	0,00 %
2			TERRAPLANAGEM				15.689,75		15.269,20	100,00 %
2.1	9755001	DER-RO	Limpeza Lateral da Vegetação com Motoniveladora (m²)	M²	19410	0,18	3.493,80	0,18	3.493,80	22,88 %
2.2	9755004	DER-RO	Conformação da Plataforma sem Adição de Material	M²	42055	0,29	12.195,95	0,28	11.775,40	77,12 %
3			revestimento primário				0,00		0,00	0,00 %
3.1	9755002	DER-RO	Recomposição do Revestimento Primário com Material de Jazida Incluindo Caminhão Tanque (m³)	M³	0,00	11,29	0,00	11,15	0,00	0,00 %
3.1.1			transporte de material				0,00		0,00	0,00 %
3.1.1.1	5914359	SICRO3	Transporte com caminhão basculante de 10 m³ - rodovia em leito natural	tkm	0,00	1,32	0,00	1,31	0,00	0,00 %
Total sem BDI							15.689,75		15.269,20	
Total do BDI							0,00		0,00	
Total Geral							15.689,75		15.269,20	

MEMORIA DE CALCULO DA ESTRADA:
COORDENADA INICIAL:
COORDENADA FINAL:
EXTENSÃO:

Linha Redondo
-11.077179° -60.830935°
-11.093089° -60.804991°
6,47 KM

ESTRADA Nº 27,00

Item	Código	Banco	Descrição	
1			SERVIÇOS PRELIMINÁRES	
1.1	9748007	DER-RO	Fornecimento e Implantação de Placa de Informação de Obras com Suporte e Travessa	0 M²
2			TERRAPLANAGEM	
2.1	9755001	DER-RO	Limpeza Lateral da Vegetação com Motoniveladora (m²)	19410 M²
		ESTRADA:	Linha Redondo	LARGURA
		COORDENADA INICIAL:	-11.077179° -60.830935°	ÁREA M²
		COORDENADA FINAL:	-11.093089° -60.804991°	3
		EXTENSÃO KM:	6,47 KM	19410
2.2	9755004	DER-RO	Conformação da Plataforma sem Adição de Material	42055 M²
		ESTRADA:	Linha Redondo	LARGURA
		COORDENADA INICIAL:	-11.077179° -60.830935°	ÁREA M²
		COORDENADA FINAL:	-11.093089° -60.804991°	6,5
		EXTENSÃO KM:	6,47 KM	42055
3			revestimento primário	
3.1	9755002	DER-RO	Recomposição do Revestimento Primário com Material de Jazida Incluindo Caminhão Tanque (m³)	0,00 M³
3.1.1			transporte de material	
3.1.1.1	5914359	SICRO3	Transporte com caminhão basculante de 10 m³ - rodovia em leito natural	0,00 tkm

PLANILHA ORÇAMENTÁRIA DA ESTRADA:
COORDENADA INICIAL:
COORDENADA FINAL:
EXTENSÃO:

Linha Rio da Prata
-11.094690° -60.907529°
-11.051323° -60.912269°
6,58 KM

REFERÊNCIA
SICRO3 - 04/2023 - Rondônia
DER-RO - ABRIL/2023 - Rondônia

ESTRADA Nº 28,00

planilha orçamentária

Item	Código	Banco	Descrição	Und	Quant.	SEM DESO.		COM DESO.		
						Valor Unit	Total	Total	Peso (%)	
1			SERVIÇOS PRELIMINARES				0,00		0,00	0,00 %
1.1	9748007	DER-RO	Fornecimento e Implantação de Placa de Informação de Obras com Suporte e Travessa	M²	0	266,92	0,00	263,57	0,00	0,00 %
2			TERRAPLANAGEM				15.002,40		14.607,60	100,00 %
2.1	9755001	DER-RO	Limpeza Lateral da Vegetação com Motoniveladora (m²)	M²	19740	0,18	3.553,20	0,18	3.553,20	24,32 %
2.2	9755004	DER-RO	Conformação da Plataforma sem Adição de Material	M²	39480	0,29	11.449,20	0,28	11.054,40	75,68 %
3			revestimento primário				0,00		0,00	0,00 %
3.1	9755002	DER-RO	Recomposição do Revestimento Primário com Material de Jazida Incluindo Caminhão Tanque (m³)	M³	0,00	11,29	0,00	11,15	0,00	0,00 %
3.1.1			transporte de material				0,00		0,00	0,00 %
3.1.1.1	5914359	SICRO3	Transporte com caminhão basculante de 10 m³ - rodovia em leito natural	tkm	0,00	1,32	0,00	1,31	0,00	0,00 %
Total sem BDI							15.002,40		14.607,60	
Total do BDI							0,00		0,00	
Total Geral							15.002,40		14.607,60	

MEMORIA DE CALCULO DA ESTRADA:
COORDENADA INICIAL:
COORDENADA FINAL:
EXTENSÃO:

Linha Rio da Prata
-11.094690° -60.907529°
-11.051323° -60.912269°
6,58 KM

ESTRADA Nº 28,00

Item	Código	Banco	Descrição	
1			SERVIÇOS PRELIMINARES	
1.1	9748007	DER-RO	Fornecimento e Implantação de Placa de Informação de Obras com Suporte e Travessa	0 M²
2			TERRAPLANAGEM	
2.1	9755001	DER-RO	Limpeza Lateral da Vegetação com Motoniveladora (m²)	19740 M²
		ESTRADA:	Linha Rio da Prata	LARGURA
		COORDENADA INICIAL:	-11.094690° -60.907529°	ÁREA M²
		COORDENADA FINAL:	-11.051323° -60.912269°	3
		EXTENSÃO KM:	6,58 KM	19740
2.2	9755004	DER-RO	Conformação da Plataforma sem Adição de Material	39480 M²
		ESTRADA:	Linha Rio da Prata	LARGURA
		COORDENADA INICIAL:	-11.094690° -60.907529°	ÁREA M²
		COORDENADA FINAL:	-11.051323° -60.912269°	6
		EXTENSÃO KM:	6,58 KM	39480
3			revestimento primário	
3.1	9755002	DER-RO	Recomposição do Revestimento Primário com Material de Jazida Incluindo Caminhão Tanque (m³)	0,00 M³
3.1.1			transporte de material	
3.1.1.1	5914359	SICRO3	Transporte com caminhão basculante de 10 m³ - rodovia em leito natural	0,00 tkm

PLANILHA ORÇAMENTÁRIA DA ESTRADA:
COORDENADA INICIAL:
COORDENADA FINAL:
EXTENSÃO:

Linha Tito Lopes
-11.345223° -60.894953°
-11.341274° -60.813448°
9,67 KM

REFERÊNCIA
SICRO3 - 04/2023 - Rondônia
DER-RO - ABRIL/2023 - Rondônia

ESTRADA Nº 29,00

planilha orçamentária

Item	Código	Banco	Descrição	Und	Quant.	SEM DESO.		COM DESO.		
						Valor Unit	Total	Total	Peso (%)	
1			SERVIÇOS PRELIMINARES				0,00		0,00	0,00 %
1.1	9748007	DER-RO	Fornecimento e Implantação de Placa de Informação de Obras com Suporte e Travessa	M²	0	266,92	0,00	263,57	0,00	0,00 %
2			TERRAPLANAGEM				23.449,75		22.821,20	100,00 %
2.1	9755001	DER-RO	Limpeza Lateral da Vegetação com Motoniveladora (m²)	M²	29010	0,18	5.221,80	0,18	5.221,80	22,88 %
2.2	9755004	DER-RO	Conformação da Plataforma sem Adição de Material	M²	62855	0,29	18.227,95	0,28	17.599,40	77,12 %
3			revestimento primário				0,00		0,00	0,00 %
3.1	9755002	DER-RO	Recomposição do Revestimento Primário com Material de Jazida Incluindo Caminhão Tanque (m³)	M³	0,00	11,29	0,00	11,15	0,00	0,00 %
3.1.1			transporte de material				0,00		0,00	0,00 %
3.1.1.1	5914359	SICRO3	Transporte com caminhão basculante de 10 m³ - rodovia em leito natural	tkm	0,00	1,32	0,00	1,31	0,00	0,00 %
Total sem BDI							23.449,75		22.821,20	
Total do BDI							0,00		0,00	
Total Geral							23.449,75		22.821,20	

MEMORIA DE CALCULO DA ESTRADA:
COORDENADA INICIAL:
COORDENADA FINAL:
EXTENSÃO:

Linha Tito Lopes
-11.345223° -60.894953°
-11.341274° -60.813448°
9,67 KM

ESTRADA Nº 29,00

Item	Código	Banco	Descrição	
1			SERVIÇOS PRELIMINARES	
1.1	9748007	DER-RO	Fornecimento e Implantação de Placa de Informação de Obras com Suporte e Travessa	0 M²
2			TERRAPLANAGEM	
2.1	9755001	DER-RO	Limpeza Lateral da Vegetação com Motoniveladora (m²)	29010 M²
		ESTRADA:	Linha Tito Lopes	LARGURA
		COORDENADA INICIAL:	-11.345223° -60.894953°	ÁREA M²
		COORDENADA FINAL:	-11.341274° -60.813448°	3
		EXTENSÃO KM:	9,67 KM	29010
2.2	9755004	DER-RO	Conformação da Plataforma sem Adição de Material	62855 M²
		ESTRADA:	Linha Tito Lopes	LARGURA
		COORDENADA INICIAL:	-11.345223° -60.894953°	ÁREA M²
		COORDENADA FINAL:	-11.341274° -60.813448°	6,5
		EXTENSÃO KM:	9,67 KM	62855
3			revestimento primário	
3.1	9755002	DER-RO	Recomposição do Revestimento Primário com Material de Jazida Incluindo Caminhão Tanque (m³)	0,00 M³
3.1.1			transporte de material	
3.1.1.1	5914359	SICRO3	Transporte com caminhão basculante de 10 m³ - rodovia em leito natural	0,00 tkm

PLANILHA ORÇAMENTÁRIA DA ESTRADA:
COORDENADA INICIAL:
COORDENADA FINAL:
EXTENSÃO:

Linha Zé Goiano
-11.135430° -60.985669°
-11.120461° -61.000196°
2,52 KM

REFERÊNCIA
SICRO3 - 04/2023 - Rondônia
DER-RO - ABRIL/2023 - Rondônia

ESTRADA Nº 30,00

planilha orçamentária

Item	Código	Banco	Descrição	Und	Quant.	SEM DESO.		COM DESO.		
						Valor Unit	Total	Total	Peso (%)	
1			SERVIÇOS PRELIMINARES				0,00	0,00	0,00 %	
1.1	9748007	DER-RO	Fornecimento e Implantação de Placa de Informação de Obras com Suporte e Travessa	M²	0	266,92	0,00	263,57	0,00	0,00 %
2			TERRAPLANAGEM				5.745,60	5.594,40	100,00 %	
2.1	9755001	DER-RO	Limpeza Lateral da Vegetação com Motoniveladora (m²)	M²	7560	0,18	1.360,80	0,18	1.360,80	24,32 %
2.2	9755004	DER-RO	Conformação da Plataforma sem Adição de Material	M²	15120	0,29	4.384,80	0,28	4.233,60	75,68 %
3			revestimento primário				0,00	0,00	0,00 %	
3.1	9755002	DER-RO	Recomposição do Revestimento Primário com Material de Jazida Incluindo Caminhão Tanque (m³)	M³	0,00	11,29	0,00	11,15	0,00	0,00 %
3.1.1			transporte de material				0,00	0,00	0,00 %	
3.1.1.1	5914359	SICRO3	Transporte com caminhão basculante de 10 m³ - rodovia em leito natural	tkm	0,00	1,32	0,00	1,31	0,00	0,00 %
Total sem BDI							5.745,60	5.594,40		
Total do BDI							0,00	0,00		
Total Geral							5.745,60	5.594,40		

MEMORIA DE CALCULO DA ESTRADA:
COORDENADA INICIAL:
COORDENADA FINAL:
EXTENSÃO:

Linha Zé Goiano
-11.135430° -60.985669°
-11.120461° -61.000196°
2,52 KM

ESTRADA Nº 30,00

Item	Código	Banco	Descrição	
1			SERVIÇOS PRELIMINARES	
1.1	9748007	DER-RO	Fornecimento e Implantação de Placa de Informação de Obras com Suporte e Travessa	0 M²
2			TERRAPLANAGEM	
2.1	9755001	DER-RO	Limpeza Lateral da Vegetação com Motoniveladora (m²)	7560 M²
		ESTRADA:	Linha Zé Goiano	LARGURA
		COORDENADA INICIAL:	-11.135430° -60.985669°	ÁREA M²
		COORDENADA FINAL:	-11.120461° -61.000196°	3
		EXTENSÃO KM:	2,52 KM	7560
2.2	9755004	DER-RO	Conformação da Plataforma sem Adição de Material	15120 M²
		ESTRADA:	Linha Zé Goiano	LARGURA
		COORDENADA INICIAL:	-11.135430° -60.985669°	ÁREA M²
		COORDENADA FINAL:	-11.120461° -61.000196°	6
		EXTENSÃO KM:	2,52 KM	15120
3			revestimento primário	
3.1	9755002	DER-RO	Recomposição do Revestimento Primário com Material de Jazida Incluindo Caminhão Tanque (m³)	0,00 M³
3.1.1			transporte de material	
3.1.1.1	5914359	SICRO3	Transporte com caminhão basculante de 10 m³ - rodovia em leito natural	0,00 tkm

PLANILHA ORÇAMENTÁRIA DA ESTRADA:
COORDENADA INICIAL:
COORDENADA FINAL:
EXTENSÃO:

Linha Zé Prego
-11.425045° -60.788649°
-11.396275° -60.843333°
8,62 KM

REFERÊNCIA
SICRO3 - 04/2023 - Rondônia
DER-RO - ABRIL/2023 - Rondônia

ESTRADA Nº 31,00

planilha orçamentária

Item	Código	Banco	Descrição	Und	Quant.	SEM DESO.		COM DESO.		
						Valor Unit	Total	Total	Peso (%)	
1			SERVIÇOS PRELIMINARES				1.601,52		0,85 %	
1.1	9748007	DER-RO	Fornecimento e Implantação de Placa de Informação de Obras com Suporte e Travessa	M²	6	266,92	1.601,52	263,57	1.581,42	0,85 %
2			TERRAPLANAGEM				20.903,50		10,98 %	
2.1	9755001	DER-RO	Limpeza Lateral da Vegetação com Motoniveladora (m²)	M²	25860	0,18	4.654,80	0,18	4.654,80	2,51 %
2.2	9755004	DER-RO	Conformação da Plataforma sem Adição de Material	M²	56030	0,29	16.248,70	0,28	15.688,40	8,46 %
3			revestimento primário				53.525,89		28,52 %	
3.1	9755002	DER-RO	Recomposição do Revestimento Primário com Material de Jazida Incluindo Caminhão Tanque (m³)	M³	4741	11,29	53.525,89	11,15	52.862,15	28,52 %
3.1.1			transporte de material				111.390,62		59,65 %	
3.1.1.1	5914359	SICRO3	Transporte com caminhão basculante de 10 m³ - rodovia em leito natural	tkm	84386,84	1,32	111.390,62	1,31	110.546,76	59,65 %
Total sem BDI							187.421,53		185.333,53	
Total do BDI							0,00		0,00	
Total Geral							187.421,53		185.333,53	

MEMORIA DE CALCULO DA ESTRADA:
COORDENADA INICIAL:
COORDENADA FINAL:
EXTENSÃO:

Linha Zé Prego
-11.425045° -60.788649°
-11.396275° -60.843333°
8,62 KM

ESTRADA Nº 31,00

Item	Código	Banco	Descrição			
1			SERVIÇOS PRELIMINARES			
1.1	9748007	DER-RO	Fornecimento e Implantação de Placa de Informação de Obras com Suporte e Travessa			
		PLACA	COMPRIENTO (M)	3		
			LARGURA (M)	2		
			ÁREA = COMP X LARG.(M²)	6		
2			TERRAPLANAGEM			
2.1	9755001	DER-RO	Limpeza Lateral da Vegetação com Motoniveladora (m²)			
		ESTRADA:	Linha Zé Prego	LARGURA	ÁREA M²	
		COORDENADA INICIAL:	-11.425045° -60.788649°			
		COORDENADA FINAL:	-11.396275° -60.843333°	3	25860	
		EXTENSÃO KM:	8,62 KM			
2.2	9755004	DER-RO	Conformação da Plataforma sem Adição de Material			
		ESTRADA:	Linha Zé Prego	LARGURA	ÁREA M²	
		COORDENADA INICIAL:	-11.425045° -60.788649°			
		COORDENADA FINAL:	-11.396275° -60.843333°	6,5	56030	
		EXTENSÃO KM:	8,62 KM			
3			revestimento primário			
3.1	9755002	DER-RO	Recomposição do Revestimento Primário com Material de Jazida Incluindo Caminhão Tanque (m³)			
		ESTRADA:	Linha Zé Prego	LARGURA	ESPESSURA	VOLUME M³
		COORDENADA INICIAL:	-11.397404° -60.871525°			
		COORDENADA FINAL:	-11.396275° -60.843333°	5,5	0,10	4741
		EXTENSÃO KM:	8,62 KM			
3.1.1			transporte de material			
3.1.1.1	5914359	SICRO3	Transporte com caminhão basculante de 10 m³ - rodovia em leito natural			
		ESTRADA:	Linha Zé Prego	VOLUME	PESO ESPEC.	DMT
		COORDENADA INICIAL:	-11.425045° -60.788649°			
		COORDENADA FINAL:	-11.396275° -60.843333°	4741	2,0625	8,63
		EXTENSÃO KM:	8,62 KM			
						TKM
						84386,84
						MEMORIA DE CALCULO DMT
						FORMULA
						DMT = 8,63
						DISTÂNCIA INICIAL= 4,32

Nº	Trecho	Extensão	Distância até o trecho inicial	dmT 1º	dmT 2º	Km DMT
1	Linha Zé Prego	8,62	4,32	8,62	0,00	8,63

PLANILHA ORÇAMENTÁRIA DA ESTRADA:
COORDENADA INICIAL:
COORDENADA FINAL:
EXTENSÃO:

Ramal na Ribeirão, João Mineiro
-11.360897° -60.896005°
-11.371672° -60.859720°
4,95 KM

REFERÊNCIA
SICRO3 - 04/2023 - Rondônia
DER-RO - ABRIL/2023 - Rondônia

ESTRADA Nº 32,00

planilha orçamentária

Item	Código	Banco	Descrição	Und	Quant.	SEM DESO.		COM DESO.		
						Valor Unit	Total	Total	Peso (%)	
1			SERVIÇOS PRELIMINARES				0,00			
1.1	9748007	DER-RO	Fornecimento e Implantação de Placa de Informação de Obras com Suporte e Travessa	M²	0	266,92	0,00	263,57	0,00	0,00 %
2			TERRAPLANAGEM				11.286,00		10.989,00	100,00 %
2.1	9755001	DER-RO	Limpeza Lateral da Vegetação com Motoniveladora (m²)	M²	14850	0,18	2.673,00	0,18	2.673,00	24,32 %
2.2	9755004	DER-RO	Conformação da Plataforma sem Adição de Material	M²	29700	0,29	8.613,00	0,28	8.316,00	75,68 %
3			revestimento primário				0,00		0,00	0,00 %
3.1	9755002	DER-RO	Recomposição do Revestimento Primário com Material de Jazida Incluindo Caminhão Tanque (m³)	M³	0,00	11,29	0,00	11,15	0,00	0,00 %
3.1.1			transporte de material				0,00		0,00	0,00 %
3.1.1.1	5914359	SICRO3	Transporte com caminhão basculante de 10 m³ - rodovia em leito natural	tkm	0,00	1,32	0,00	1,31	0,00	0,00 %
Total sem BDI							11.286,00		10.989,00	
Total do BDI							0,00		0,00	
Total Geral							11.286,00		10.989,00	

MEMORIA DE CALCULO DA ESTRADA:
COORDENADA INICIAL:
COORDENADA FINAL:
EXTENSÃO:

Ramal na Ribeirão, João Mineiro
-11.360897° -60.896005°
-11.371672° -60.859720°
4,95 KM

ESTRADA Nº 32,00

Item	Código	Banco	Descrição	
1			SERVIÇOS PRELIMINARES	
1.1	9748007	DER-RO	Fornecimento e Implantação de Placa de Informação de Obras com Suporte e Travessa	
			0	M²
2			TERRAPLANAGEM	
2.1	9755001	DER-RO	Limpeza Lateral da Vegetação com Motoniveladora (m²)	
			14850	M²
			ESTRADA: Ramal na Ribeirão, João Mineiro	LARGURA
			COORDENADA INICIAL: -11.360897° -60.896005°	ÁREA M²
			COORDENADA FINAL: -11.371672° -60.859720°	3
			EXTENSÃO KM: 4,95 KM	14850
2.2	9755004	DER-RO	Conformação da Plataforma sem Adição de Material	
			29700	M²
			ESTRADA: Ramal na Ribeirão, João Mineiro	LARGURA
			COORDENADA INICIAL: -11.360897° -60.896005°	ÁREA M²
			COORDENADA FINAL: -11.371672° -60.859720°	6
			EXTENSÃO KM: 4,95 KM	29700
3			revestimento primário	
3.1	9755002	DER-RO	Recomposição do Revestimento Primário com Material de Jazida Incluindo Caminhão Tanque (m³)	
			0,00	M³
3.1.1			transporte de material	
3.1.1.1	5914359	SICRO3	Transporte com caminhão basculante de 10 m³ - rodovia em leito natural	
			0,00	tkm

PLANILHA ORÇAMENTÁRIA DA ESTRADA:
COORDENADA INICIAL:
COORDENADA FINAL:
EXTENSÃO:

Ramal no Sete
-11.467783° -61.055627°
-11.450974° -61.073983°
2,73 KM

REFERÊNCIA
SICRO3 - 04/2023 - Rondônia
DER-RO - ABRIL/2023 - Rondônia

ESTRADA Nº 33,00

planilha orçamentária

Item	Código	Banco	Descrição	Und	Quant.	SEM DESO.		COM DESO.		
						Valor Unit	Total	Total	Peso (%)	
1			SERVIÇOS PRELIMINARES				0,00		0,00	0,00 %
1.1	9748007	DER-RO	Fornecimento e Implantação de Placa de Informação de Obras com Suporte e Travessa	M²	0	266,92	0,00	263,57	0,00	0,00 %
2			TERRAPLANAGEM				6.224,40		6.060,60	100,00 %
2.1	9755001	DER-RO	Limpeza Lateral da Vegetação com Motoniveladora (m²)	M²	8190	0,18	1.474,20	0,18	1.474,20	24,32 %
2.2	9755004	DER-RO	Conformação da Plataforma sem Adição de Material	M²	16380	0,29	4.750,20	0,28	4.586,40	75,68 %
3			revestimento primário				0,00		0,00	0,00 %
3.1	9755002	DER-RO	Recomposição do Revestimento Primário com Material de Jazida Incluindo Caminhão Tanque (m³)	M³	0,00	11,29	0,00	11,15	0,00	0,00 %
3.1.1			transporte de material				0,00		0,00	0,00 %
3.1.1.1	5914359	SICRO3	Transporte com caminhão basculante de 10 m³ - rodovia em leito natural	tkm	0,00	1,32	0,00	1,31	0,00	0,00 %
Total sem BDI							6.224,40		6.060,60	
Total do BDI							0,00		0,00	
Total Geral							6.224,40		6.060,60	

MEMORIA DE CALCULO DA ESTRADA:
COORDENADA INICIAL:
COORDENADA FINAL:
EXTENSÃO:

Ramal no Sete
-11.467783° -61.055627°
-11.450974° -61.073983°
2,73 KM

ESTRADA Nº 33,00

Item	Código	Banco	Descrição	
1			SERVIÇOS PRELIMINARES	
1.1	9748007	DER-RO	Fornecimento e Implantação de Placa de Informação de Obras com Suporte e Travessa	0 M²
2			TERRAPLANAGEM	
2.1	9755001	DER-RO	Limpeza Lateral da Vegetação com Motoniveladora (m²)	8190 M²
		ESTRADA:	Ramal no Sete	LARGURA
		COORDENADA INICIAL:	-11.467783° -61.055627°	ÁREA M²
		COORDENADA FINAL:	-11.450974° -61.073983°	3
		EXTENSÃO KM:	2,73 KM	8190
2.2	9755004	DER-RO	Conformação da Plataforma sem Adição de Material	16380 M²
		ESTRADA:	Ramal no Sete	LARGURA
		COORDENADA INICIAL:	-11.467783° -61.055627°	ÁREA M²
		COORDENADA FINAL:	-11.450974° -61.073983°	6
		EXTENSÃO KM:	2,73 KM	16380
3			revestimento primário	
3.1	9755002	DER-RO	Recomposição do Revestimento Primário com Material de Jazida Incluindo Caminhão Tanque (m³)	0,00 M³
3.1.1			transporte de material	
3.1.1.1	5914359	SICRO3	Transporte com caminhão basculante de 10 m³ - rodovia em leito natural	0,00 tkm

PLANILHA ORÇAMENTÁRIA DA ESTRADA:
COORDENADA INICIAL:
COORDENADA FINAL:
EXTENSÃO:

Ramal Ponath
-11.504235° -60.994816°
-11.493428° -61.007845°
1,81 KM

REFERÊNCIA
SICRO3 - 04/2023 - Rondônia
DER-RO - ABRIL/2023 - Rondônia

ESTRADA Nº 34,00

planilha orçamentária

Item	Código	Banco	Descrição	Und	Quant.	SEM DESO.		COM DESO.		
						Valor Unit	Total	Total	Peso (%)	
1			SERVIÇOS PRELIMINARES				0,00		0,00	0,00 %
1.1	9748007	DER-RO	Fornecimento e Implantação de Placa de Informação de Obras com Suporte e Travessa	M²	0	266,92	0,00	263,57	0,00	0,00 %
2			TERRAPLANAGEM				4.389,25		4.271,60	100,00 %
2.1	9755001	DER-RO	Limpeza Lateral da Vegetação com Motoniveladora (m²)	M²	5430	0,18	977,40	0,18	977,40	22,88 %
2.2	9755004	DER-RO	Conformação da Plataforma sem Adição de Material	M²	11765	0,29	3.411,85	0,28	3.294,20	77,12 %
3			revestimento primário				0,00		0,00	0,00 %
3.1	9755002	DER-RO	Recomposição do Revestimento Primário com Material de Jazida Incluindo Caminhão Tanque (m³)	M³	0,00	11,29	0,00	11,15	0,00	0,00 %
3.1.1			transporte de material				0,00		0,00	0,00 %
3.1.1.1	5914359	SICRO3	Transporte com caminhão basculante de 10 m³ - rodovia em leito natural	tkm	0,00	1,32	0,00	1,31	0,00	0,00 %
Total sem BDI							4.389,25		4.271,60	
Total do BDI							0,00		0,00	
Total Geral							4.389,25		4.271,60	

MEMORIA DE CALCULO DA ESTRADA:
COORDENADA INICIAL:
COORDENADA FINAL:
EXTENSÃO:

Ramal Ponath
-11.504235° -60.994816°
-11.493428° -61.007845°
1,81 KM

ESTRADA Nº 34,00

Item	Código	Banco	Descrição	
1			SERVIÇOS PRELIMINARES	
1.1	9748007	DER-RO	Fornecimento e Implantação de Placa de Informação de Obras com Suporte e Travessa	0 M²
2			TERRAPLANAGEM	
2.1	9755001	DER-RO	Limpeza Lateral da Vegetação com Motoniveladora (m²)	5430 M²
		ESTRADA:	Ramal Ponath	LARGURA
		COORDENADA INICIAL:	-11.504235° -60.994816°	ÁREA M²
		COORDENADA FINAL:	-11.493428° -61.007845°	3
		EXTENSÃO KM:	1,81 KM	5430
2.2	9755004	DER-RO	Conformação da Plataforma sem Adição de Material	11765 M²
		ESTRADA:	Ramal Ponath	LARGURA
		COORDENADA INICIAL:	-11.504235° -60.994816°	ÁREA M²
		COORDENADA FINAL:	-11.493428° -61.007845°	6,5
		EXTENSÃO KM:	1,81 KM	11765
3			revestimento primário	
3.1	9755002	DER-RO	Recomposição do Revestimento Primário com Material de Jazida Incluindo Caminhão Tanque (m³)	0,00 M³
3.1.1			transporte de material	
3.1.1.1	5914359	SICRO3	Transporte com caminhão basculante de 10 m³ - rodovia em leito natural	0,00 tkm

PLANILHA ORÇAMENTÁRIA DA ESTRADA:
COORDENADA INICIAL:
COORDENADA FINAL:
EXTENSÃO:

Ramal Santa Marta (Pacarana)
-11.108193° -60.919345°
-11.087962° -60.940068°
3,11 KM

REFERÊNCIA
SICRO3 - 04/2023 - Rondônia
DER-RO - ABRIL/2023 - Rondônia

ESTRADA Nº 35,00

planilha orçamentária

Item	Código	Banco	Descrição	Und	Quant.	SEM DESO.		COM DESO.		
						Valor Unit	Total	Total	Peso (%)	
1			SERVIÇOS PRELIMINARES				0,00		0,00	0,00 %
1.1	9748007	DER-RO	Fornecimento e Implantação de Placa de Informação de Obras com Suporte e Travessa	M²	0	266,92	0,00	263,57	0,00	0,00 %
2			TERRAPLANAGEM				7.090,80		6.904,20	100,00 %
2.1	9755001	DER-RO	Limpeza Lateral da Vegetação com Motoniveladora (m²)	M²	9330	0,18	1.679,40	0,18	1.679,40	24,32 %
2.2	9755004	DER-RO	Conformação da Plataforma sem Adição de Material	M²	18660	0,29	5.411,40	0,28	5.224,80	75,68 %
3			revestimento primário				0,00		0,00	0,00 %
3.1	9755002	DER-RO	Recomposição do Revestimento Primário com Material de Jazida Incluindo Caminhão Tanque (m³)	M³	0,00	11,29	0,00	11,15	0,00	0,00 %
3.1.1			transporte de material				0,00		0,00	0,00 %
3.1.1.1	5914359	SICRO3	Transporte com caminhão basculante de 10 m³ - rodovia em leito natural	tkm	0,00	1,32	0,00	1,31	0,00	0,00 %
Total sem BDI							7.090,80		6.904,20	
Total do BDI							0,00		0,00	
Total Geral							7.090,80		6.904,20	

MEMORIA DE CALCULO DA ESTRADA:
COORDENADA INICIAL:
COORDENADA FINAL:
EXTENSÃO:

Ramal Santa Marta (Pacarana)
-11.108193° -60.919345°
-11.087962° -60.940068°
3,11 KM

ESTRADA Nº 35,00

Item	Código	Banco	Descrição	
1			SERVIÇOS PRELIMINARES	
1.1	9748007	DER-RO	Fornecimento e Implantação de Placa de Informação de Obras com Suporte e Travessa	0 M²
2			TERRAPLANAGEM	
2.1	9755001	DER-RO	Limpeza Lateral da Vegetação com Motoniveladora (m²)	9330 M²
		ESTRADA:	Ramal Santa Marta (Pacarana)	LARGURA
		COORDENADA INICIAL:	-11.108193° -60.919345°	ÁREA M²
		COORDENADA FINAL:	-11.087962° -60.940068°	3
		EXTENSÃO KM:	3,11 KM	9330
2.2	9755004	DER-RO	Conformação da Plataforma sem Adição de Material	18660 M²
		ESTRADA:	Ramal Santa Marta (Pacarana)	LARGURA
		COORDENADA INICIAL:	-11.108193° -60.919345°	ÁREA M²
		COORDENADA FINAL:	-11.087962° -60.940068°	6
		EXTENSÃO KM:	3,11 KM	18660
3			revestimento primário	
3.1	9755002	DER-RO	Recomposição do Revestimento Primário com Material de Jazida Incluindo Caminhão Tanque (m³)	0,00 M³
3.1.1			transporte de material	
3.1.1.1	5914359	SICRO3	Transporte com caminhão basculante de 10 m³ - rodovia em leito natural	0,00 tkm

PLANILHA ORÇAMENTÁRIA DA ESTRADA:
COORDENADA INICIAL:
COORDENADA FINAL:
EXTENSÃO:

Travessão 38/40
-11.047753° -60.917490°
-11.033340° -60.907026°
1,87 KM

REFERÊNCIA
SICRO3 - 04/2023 - Rondônia
DER-RO - ABRIL/2023 - Rondônia

ESTRADA Nº 36,00

planilha orçamentária

Item	Código	Banco	Descrição	Und	Quant.	SEM DESO.		COM DESO.		
						Valor Unit	Total	Total	Peso (%)	
1			SERVIÇOS PRELIMINÁRES				0,00		0,00	0,00 %
1.1	9748007	DER-RO	Fornecimento e Implantação de Placa de Informação de Obras com Suporte e Travessa	M²	0	266,92	0,00	263,57	0,00	0,00 %
2			TERRAPLANAGEM				4.534,75		4.413,20	100,00 %
2.1	9755001	DER-RO	Limpeza Lateral da Vegetação com Motoniveladora (m²)	M²	5610	0,18	1.009,80	0,18	1.009,80	22,88 %
2.2	9755004	DER-RO	Conformação da Plataforma sem Adição de Material	M²	12155	0,29	3.524,95	0,28	3.403,40	77,12 %
3			revestimento primário				0,00		0,00	0,00 %
3.1	9755002	DER-RO	Recomposição do Revestimento Primário com Material de Jazida Incluindo Caminhão Tanque (m³)	M³	0,00	11,29	0,00	11,15	0,00	0,00 %
3.1.1			transporte de material				0,00		0,00	0,00 %
3.1.1.1	5914359	SICRO3	Transporte com caminhão basculante de 10 m³ - rodovia em leito natural	tkm	0,00	1,32	0,00	1,31	0,00	0,00 %
Total sem BDI							4.534,75		4.413,20	
Total do BDI							0,00		0,00	
Total Geral							4.534,75		4.413,20	

MEMORIA DE CALCULO DA ESTRADA:
COORDENADA INICIAL:
COORDENADA FINAL:
EXTENSÃO:

Travessão 38/40
-11.047753° -60.917490°
-11.033340° -60.907026°
1,87 KM

ESTRADA Nº 36,00

Item	Código	Banco	Descrição	
1			SERVIÇOS PRELIMINÁRES	
1.1	9748007	DER-RO	Fornecimento e Implantação de Placa de Informação de Obras com Suporte e Travessa	
			0	M²
2			TERRAPLANAGEM	
2.1	9755001	DER-RO	Limpeza Lateral da Vegetação com Motoniveladora (m²)	
			5610	M²
			ESTRADA: Travessão 38/40	
			COORDENADA INICIAL: -11.047753° -60.917490°	
			COORDENADA FINAL: -11.033340° -60.907026°	
			EXTENSÃO KM: 1,87 KM	
			LARGURA	ÁREA M²
			3	5610
2.2	9755004	DER-RO	Conformação da Plataforma sem Adição de Material	
			12155	M²
			ESTRADA: Travessão 38/40	
			COORDENADA INICIAL: -11.047753° -60.917490°	
			COORDENADA FINAL: -11.033340° -60.907026°	
			EXTENSÃO KM: 1,87 KM	
			6,5	12155
3			revestimento primário	
3.1	9755002	DER-RO	Recomposição do Revestimento Primário com Material de Jazida Incluindo Caminhão Tanque (m³)	
			0,00	M³
3.1.1			transporte de material	
3.1.1.1	5914359	SICRO3	Transporte com caminhão basculante de 10 m³ - rodovia em leito natural	
			0,00	tkm

PLANILHA ORÇAMENTÁRIA DA ESTRADA:
COORDENADA INICIAL:
COORDENADA FINAL:
EXTENSÃO:

Travessão Agrovila
-11.341274° -60.813448°
-11.344610° -60.787675°
3,87 KM

REFERÊNCIA
SICRO3 - 04/2023 - Rondônia
DER-RO - ABRIL/2023 - Rondônia

ESTRADA Nº 37,00

planilha orçamentária

Item	Código	Banco	Descrição	Und	Quant.	SEM DESO.		COM DESO.		
						Valor Unit	Total	Total	Peso (%)	
1			SERVIÇOS PRELIMINARES				0,00		0,00	0,00 %
1.1	9748007	DER-RO	Fornecimento e Implantação de Placa de Informação de Obras com Suporte e Travessa	M²	0	266,92	0,00	263,57	0,00	0,00 %
2			TERRAPLANAGEM				8.823,60		8.591,40	100,00 %
2.1	9755001	DER-RO	Limpeza Lateral da Vegetação com Motoniveladora (m²)	M²	11610	0,18	2.089,80	0,18	2.089,80	24,32 %
2.2	9755004	DER-RO	Conformação da Plataforma sem Adição de Material	M²	23220	0,29	6.733,80	0,28	6.501,60	75,68 %
3			revestimento primário				0,00		0,00	0,00 %
3.1	9755002	DER-RO	Recomposição do Revestimento Primário com Material de Jazida Incluindo Caminhão Tanque (m³)	M³	0,00	11,29	0,00	11,15	0,00	0,00 %
3.1.1			transporte de material				0,00		0,00	0,00 %
3.1.1.1	5914359	SICRO3	Transporte com caminhão basculante de 10 m³ - rodovia em leito natural	tkm	0,00	1,32	0,00	1,31	0,00	0,00 %
Total sem BDI							8.823,60		8.591,40	
Total do BDI							0,00		0,00	
Total Geral							8.823,60		8.591,40	

MEMORIA DE CALCULO DA ESTRADA:
COORDENADA INICIAL:
COORDENADA FINAL:
EXTENSÃO:

Travessão Agrovila
-11.341274° -60.813448°
-11.344610° -60.787675°
3,87 KM

ESTRADA Nº 37,00

Item	Código	Banco	Descrição	
1			SERVIÇOS PRELIMINARES	
1.1	9748007	DER-RO	Fornecimento e Implantação de Placa de Informação de Obras com Suporte e Travessa	
			0	M²
2			TERRAPLANAGEM	
2.1	9755001	DER-RO	Limpeza Lateral da Vegetação com Motoniveladora (m²)	
			11610	M²
			ESTRADA: Travessão Agrovila	
			COORDENADA INICIAL: -11.341274° -60.813448°	LARGURA
			COORDENADA FINAL: -11.344610° -60.787675°	ÁREA M²
			EXTENSÃO KM: 3,87 KM	3
				11610
2.2	9755004	DER-RO	Conformação da Plataforma sem Adição de Material	
			ESTRADA: Travessão Agrovila	
			COORDENADA INICIAL: -11.341274° -60.813448°	LARGURA
			COORDENADA FINAL: -11.344610° -60.787675°	ÁREA M²
			EXTENSÃO KM: 3,87 KM	6
				23220
3			revestimento primário	
3.1	9755002	DER-RO	Recomposição do Revestimento Primário com Material de Jazida Incluindo Caminhão Tanque (m³)	
			0,00	M³
3.1.1			transporte de material	
3.1.1.1	5914359	SICRO3	Transporte com caminhão basculante de 10 m³ - rodovia em leito natural	
			0,00	tkm

PLANILHA ORÇAMENTÁRIA DA ESTRADA:
COORDENADA INICIAL:
COORDENADA FINAL:
EXTENSÃO:

Travessão Bandarra
-11.497134° -61.017964°
-11.468587° -60.996520°
3,88 KM

REFERÊNCIA
SICRO3 - 04/2023 - Rondônia
DER-RO - ABRIL/2023 - Rondônia

ESTRADA Nº 38,00

planilha orçamentária

Item	Código	Banco	Descrição	Und	Quant.	SEM DESO.		COM DESO.		
						Valor Unit	Total	Total	Peso (%)	
1			SERVIÇOS PRELIMINARES				0,00		0,00	0,00 %
1.1	9748007	DER-RO	Fornecimento e Implantação de Placa de Informação de Obras com Suporte e Travessa	M²	0	266,92	0,00	263,57	0,00	0,00 %
2			TERRAPLANAGEM				8.846,40	8.613,60		100,00 %
2.1	9755001	DER-RO	Limpeza Lateral da Vegetação com Motoniveladora (m²)	M²	11640	0,18	2.095,20	0,18	2.095,20	24,32 %
2.2	9755004	DER-RO	Conformação da Plataforma sem Adição de Material	M²	23280	0,29	6.751,20	0,28	6.518,40	75,68 %
3			revestimento primário				0,00	0,00		0,00 %
3.1	9755002	DER-RO	Recomposição do Revestimento Primário com Material de Jazida Incluindo Caminhão Tanque (m³)	M³	0,00	11,29	0,00	11,15	0,00	0,00 %
3.1.1			transporte de material				0,00	0,00		0,00 %
3.1.1.1	5914359	SICRO3	Transporte com caminhão basculante de 10 m³ - rodovia em leito natural	tkm	0,00	1,32	0,00	1,31	0,00	0,00 %
Total sem BDI							8.846,40	8.613,60		
Total do BDI							0,00	0,00		
Total Geral							8.846,40	8.613,60		

MEMORIA DE CALCULO DA ESTRADA:
COORDENADA INICIAL:
COORDENADA FINAL:
EXTENSÃO:

Travessão Bandarra
-11.497134° -61.017964°
-11.468587° -60.996520°
3,88 KM

ESTRADA Nº 38,00

Item	Código	Banco	Descrição	
1			SERVIÇOS PRELIMINARES	
1.1	9748007	DER-RO	Fornecimento e Implantação de Placa de Informação de Obras com Suporte e Travessa	0 M²
2			TERRAPLANAGEM	
2.1	9755001	DER-RO	Limpeza Lateral da Vegetação com Motoniveladora (m²)	11640 M²
			ESTRADA: Travessão Bandarra	LARGURA
			COORDENADA INICIAL: -11.497134° -61.017964°	ÁREA M²
			COORDENADA FINAL: -11.468587° -60.996520°	3
			EXTENSÃO KM: 3,88 KM	11640
2.2	9755004	DER-RO	Conformação da Plataforma sem Adição de Material	23280 M²
			ESTRADA: Travessão Bandarra	LARGURA
			COORDENADA INICIAL: -11.497134° -61.017964°	ÁREA M²
			COORDENADA FINAL: -11.468587° -60.996520°	6
			EXTENSÃO KM: 3,88 KM	23280
3			revestimento primário	
3.1	9755002	DER-RO	Recomposição do Revestimento Primário com Material de Jazida Incluindo Caminhão Tanque (m³)	0,00 M³
3.1.1			transporte de material	
3.1.1.1	5914359	SICRO3	Transporte com caminhão basculante de 10 m³ - rodovia em leito natural	0,00 tkm

PLANILHA ORÇAMENTÁRIA DA ESTRADA:
COORDENADA INICIAL:
COORDENADA FINAL:
EXTENSÃO:

Travessão Buritis
-11.449356° -60.932457°
-11.411043° -60.923648°
6,57 KM

REFERÊNCIA
SICRO3 - 04/2023 - Rondônia
DER-RO - ABRIL/2023 - Rondônia

ESTRADA Nº 39,00

planilha orçamentária

Item	Código	Banco	Descrição	Und	Quant.	SEM DESO.		COM DESO.		
						Valor Unit	Total	Total	Peso (%)	
1			SERVIÇOS PRELIMINARES				0,00		0,00	0,00 %
1.1	9748007	DER-RO	Fornecimento e Implantação de Placa de Informação de Obras com Suporte e Travessa	M²	0	266,92	0,00	263,57	0,00	0,00 %
2			TERRAPLANAGEM				14.979,60		14.585,40	100,00 %
2.1	9755001	DER-RO	Limpeza Lateral da Vegetação com Motoniveladora (m²)	M²	19710	0,18	3.547,80	0,18	3.547,80	24,32 %
2.2	9755004	DER-RO	Conformação da Plataforma sem Adição de Material	M²	39420	0,29	11.431,80	0,28	11.037,60	75,68 %
3			revestimento primário				0,00		0,00	0,00 %
3.1	9755002	DER-RO	Recomposição do Revestimento Primário com Material de Jazida Incluindo Caminhão Tanque (m³)	M³	0,00	11,29	0,00	11,15	0,00	0,00 %
3.1.1			transporte de material				0,00		0,00	0,00 %
3.1.1.1	5914359	SICRO3	Transporte com caminhão basculante de 10 m³ - rodovia em leito natural	tkm	0,00	1,32	0,00	1,31	0,00	0,00 %
Total sem BDI							14.979,60		14.585,40	
Total do BDI							0,00		0,00	
Total Geral							14.979,60		14.585,40	

MEMORIA DE CALCULO DA ESTRADA:
COORDENADA INICIAL:
COORDENADA FINAL:
EXTENSÃO:

Travessão Buritis
-11.449356° -60.932457°
-11.411043° -60.923648°
6,57 KM

ESTRADA Nº 39,00

Item	Código	Banco	Descrição	
1			SERVIÇOS PRELIMINARES	
1.1	9748007	DER-RO	Fornecimento e Implantação de Placa de Informação de Obras com Suporte e Travessa	0 M²
2			TERRAPLANAGEM	
2.1	9755001	DER-RO	Limpeza Lateral da Vegetação com Motoniveladora (m²)	19710 M²
		ESTRADA:	Travessão Buritis	LARGURA
		COORDENADA INICIAL:	-11.449356° -60.932457°	ÁREA M²
		COORDENADA FINAL:	-11.411043° -60.923648°	3
		EXTENSÃO KM:	6,57 KM	19710
2.2	9755004	DER-RO	Conformação da Plataforma sem Adição de Material	39420 M²
		ESTRADA:	Travessão Buritis	LARGURA
		COORDENADA INICIAL:	-11.449356° -60.932457°	ÁREA M²
		COORDENADA FINAL:	-11.411043° -60.923648°	6
		EXTENSÃO KM:	6,57 KM	39420
3			revestimento primário	
3.1	9755002	DER-RO	Recomposição do Revestimento Primário com Material de Jazida Incluindo Caminhão Tanque (m³)	0,00 M³
3.1.1			transporte de material	
3.1.1.1	5914359	SICRO3	Transporte com caminhão basculante de 10 m³ - rodovia em leito natural	0,00 tkm

PLANILHA ORÇAMENTÁRIA DA ESTRADA:
COORDENADA INICIAL:
COORDENADA FINAL:
EXTENSÃO:

Travessão Clemente Schutz
-11.393370° -60.964797°
-11.378764° -60.992627°
3,98 KM

REFERÊNCIA
SICRO3 - 04/2023 - Rondônia
DER-RO - ABRIL/2023 - Rondônia

ESTRADA Nº 40,00

planilha orçamentária

Item	Código	Banco	Descrição	Und	Quant.	SEM DESO.		COM DESO.		
						Valor Unit	Total	Total	Peso (%)	
1			SERVIÇOS PRELIMINARES				0,00		0,00	0,00 %
1.1	9748007	DER-RO	Fornecimento e Implantação de Placa de Informação de Obras com Suporte e Travessa	M²	0	266,92	0,00	263,57	0,00	0,00 %
2			TERRAPLANAGEM				9.651,50		9.392,80	100,00 %
2.1	9755001	DER-RO	Limpeza Lateral da Vegetação com Motoniveladora (m²)	M²	11940	0,18	2.149,20	0,18	2.149,20	22,88 %
2.2	9755004	DER-RO	Conformação da Plataforma sem Adição de Material	M²	25870	0,29	7.502,30	0,28	7.243,60	77,12 %
3			revestimento primário				0,00		0,00	0,00 %
3.1	9755002	DER-RO	Recomposição do Revestimento Primário com Material de Jazida Incluindo Caminhão Tanque (m³)	M³	0,00	11,29	0,00	11,15	0,00	0,00 %
3.1.1			transporte de material				0,00		0,00	0,00 %
3.1.1.1	5914359	SICRO3	Transporte com caminhão basculante de 10 m³ - rodovia em leito natural	tkm	0,00	1,32	0,00	1,31	0,00	0,00 %
Total sem BDI							9.651,50		9.392,80	
Total do BDI							0,00		0,00	
Total Geral							9.651,50		9.392,80	

MEMORIA DE CALCULO DA ESTRADA:
COORDENADA INICIAL:
COORDENADA FINAL:
EXTENSÃO:

Travessão Clemente Schutz
-11.393370° -60.964797°
-11.378764° -60.992627°
3,98 KM

ESTRADA Nº 40,00

Item	Código	Banco	Descrição	
1			SERVIÇOS PRELIMINARES	
1.1	9748007	DER-RO	Fornecimento e Implantação de Placa de Informação de Obras com Suporte e Travessa	0 M²
2			TERRAPLANAGEM	
2.1	9755001	DER-RO	Limpeza Lateral da Vegetação com Motoniveladora (m²)	11940 M²
			ESTRADA: Travessão Clemente Schutz	LARGURA
			COORDENADA INICIAL: -11.393370° -60.964797°	ÁREA M²
			COORDENADA FINAL: -11.378764° -60.992627°	3
			EXTENSÃO KM: 3,98 KM	11940
2.2	9755004	DER-RO	Conformação da Plataforma sem Adição de Material	25870 M²
			ESTRADA: Travessão Clemente Schutz	LARGURA
			COORDENADA INICIAL: -11.393370° -60.964797°	ÁREA M²
			COORDENADA FINAL: -11.378764° -60.992627°	6,5
			EXTENSÃO KM: 3,98 KM	25870
3			revestimento primário	
3.1	9755002	DER-RO	Recomposição do Revestimento Primário com Material de Jazida Incluindo Caminhão Tanque (m³)	0,00 M³
3.1.1			transporte de material	
3.1.1.1	5914359	SICRO3	Transporte com caminhão basculante de 10 m³ - rodovia em leito natural	0,00 tkm

PLANILHA ORÇAMENTÁRIA DA ESTRADA:
COORDENADA INICIAL:
COORDENADA FINAL:
EXTENSÃO:

Travessão do Sete
-11.483213° -61.065722°
-11.433451° -61.038753°
6,90 KM

REFERÊNCIA
SICRO3 - 04/2023 - Rondônia
DER-RO - ABRIL/2023 - Rondônia

ESTRADA Nº 41,00

planilha orçamentária

Item	Código	Banco	Descrição	Und	Quant.	SEM DESO.		COM DESO.		
						Valor Unit	Total	Total	Peso (%)	
1			SERVIÇOS PRELIMINARES				0,00		0,00	0,00 %
1.1	9748007	DER-RO	Fornecimento e Implantação de Placa de Informação de Obras com Suporte e Travessa	M²	0	266,92	0,00	263,57	0,00	0,00 %
2			TERRAPLANAGEM				16.732,50		16.284,00	100,00 %
2.1	9755001	DER-RO	Limpeza Lateral da Vegetação com Motoniveladora (m²)	M²	20700	0,18	3.726,00	0,18	3.726,00	22,88 %
2.2	9755004	DER-RO	Conformação da Plataforma sem Adição de Material	M²	44850	0,29	13.006,50	0,28	12.558,00	77,12 %
3			revestimento primário				0,00		0,00	0,00 %
3.1	9755002	DER-RO	Recomposição do Revestimento Primário com Material de Jazida Incluindo Caminhão Tanque (m³)	M³	0,00	11,29	0,00	11,15	0,00	0,00 %
3.1.1			transporte de material				0,00		0,00	0,00 %
3.1.1.1	5914359	SICRO3	Transporte com caminhão basculante de 10 m³ - rodovia em leito natural	tkm	0,00	1,32	0,00	1,31	0,00	0,00 %
Total sem BDI							16.732,50		16.284,00	
Total do BDI							0,00		0,00	
Total Geral							16.732,50		16.284,00	

MEMORIA DE CALCULO DA ESTRADA:
COORDENADA INICIAL:
COORDENADA FINAL:
EXTENSÃO:

Travessão do Sete
-11.483213° -61.065722°
-11.433451° -61.038753°
6,90 KM

ESTRADA Nº 41,00

Item	Código	Banco	Descrição	
1			SERVIÇOS PRELIMINARES	
1.1	9748007	DER-RO	Fornecimento e Implantação de Placa de Informação de Obras com Suporte e Travessa	0 M²
2			TERRAPLANAGEM	
2.1	9755001	DER-RO	Limpeza Lateral da Vegetação com Motoniveladora (m²)	20700 M²
		ESTRADA:	Travessão do Sete	LARGURA
		COORDENADA INICIAL:	-11.483213° -61.065722°	ÁREA M²
		COORDENADA FINAL:	-11.433451° -61.038753°	3
		EXTENSÃO KM:	6,90 KM	20700
2.2	9755004	DER-RO	Conformação da Plataforma sem Adição de Material	44850 M²
		ESTRADA:	Travessão do Sete	LARGURA
		COORDENADA INICIAL:	-11.483213° -61.065722°	ÁREA M²
		COORDENADA FINAL:	-11.433451° -61.038753°	6,5
		EXTENSÃO KM:	6,90 KM	44850
3			revestimento primário	
3.1	9755002	DER-RO	Recomposição do Revestimento Primário com Material de Jazida Incluindo Caminhão Tanque (m³)	0,00 M³
3.1.1			transporte de material	
3.1.1.1	5914359	SICRO3	Transporte com caminhão basculante de 10 m³ - rodovia em leito natural	0,00 tkm

PLANILHA ORÇAMENTÁRIA DA ESTRADA:
COORDENADA INICIAL:
COORDENADA FINAL:
EXTENSÃO:

Travessão Dona Santa
-11.085005° -60.920544°
-11.096451° -60.941841°
7,12 KM

REFERÊNCIA
SICRO3 - 04/2023 - Rondônia
DER-RO - ABRIL/2023 - Rondônia

ESTRADA Nº 42,00

planilha orçamentária

Item	Código	Banco	Descrição	Und	Quant.	SEM DESO.		COM DESO.		
						Valor Unit	Total	Total	Peso (%)	
1			SERVIÇOS PRELIMINARES				0,00	0,00	0,00 %	
1.1	9748007	DER-RO	Fornecimento e Implantação de Placa de Informação de Obras com Suporte e Travessa	M²	0	266,92	0,00	263,57	0,00	0,00 %
2			TERRAPLANAGEM				16.233,60	15.806,40	100,00 %	
2.1	9755001	DER-RO	Limpeza Lateral da Vegetação com Motoniveladora (m²)	M²	21360	0,18	3.844,80	0,18	3.844,80	24,32 %
2.2	9755004	DER-RO	Conformação da Plataforma sem Adição de Material	M²	42720	0,29	12.388,80	0,28	11.961,60	75,68 %
3			revestimento primário				0,00	0,00	0,00 %	
3.1	9755002	DER-RO	Recomposição do Revestimento Primário com Material de Jazida Incluindo Caminhão Tanque (m³)	M³	0,00	11,29	0,00	11,15	0,00	0,00 %
3.1.1			transporte de material				0,00	0,00	0,00 %	
3.1.1.1	5914359	SICRO3	Transporte com caminhão basculante de 10 m³ - rodovia em leito natural	tkm	0,00	1,32	0,00	1,31	0,00	0,00 %
Total sem BDI							16.233,60	15.806,40		
Total do BDI							0,00	0,00		
Total Geral							16.233,60	15.806,40		

MEMORIA DE CALCULO DA ESTRADA:
COORDENADA INICIAL:
COORDENADA FINAL:
EXTENSÃO:

Travessão Dona Santa
-11.085005° -60.920544°
-11.096451° -60.941841°
7,12 KM

ESTRADA Nº 42,00

Item	Código	Banco	Descrição	
1			SERVIÇOS PRELIMINARES	
1.1	9748007	DER-RO	Fornecimento e Implantação de Placa de Informação de Obras com Suporte e Travessa	0 M²
2			TERRAPLANAGEM	
2.1	9755001	DER-RO	Limpeza Lateral da Vegetação com Motoniveladora (m²)	21360 M²
			ESTRADA: Travessão Dona Santa	LARGURA
			COORDENADA INICIAL: -11.085005° -60.920544°	ÁREA M²
			COORDENADA FINAL: -11.096451° -60.941841°	3
			EXTENSÃO KM: 7,12 KM	21360
2.2	9755004	DER-RO	Conformação da Plataforma sem Adição de Material	42720 M²
			ESTRADA: Travessão Dona Santa	LARGURA
			COORDENADA INICIAL: -11.085005° -60.920544°	ÁREA M²
			COORDENADA FINAL: -11.096451° -60.941841°	6
			EXTENSÃO KM: 7,12 KM	42720
3			revestimento primário	
3.1	9755002	DER-RO	Recomposição do Revestimento Primário com Material de Jazida Incluindo Caminhão Tanque (m³)	0,00 M³
3.1.1			transporte de material	
3.1.1.1	5914359	SICRO3	Transporte com caminhão basculante de 10 m³ - rodovia em leito natural	0,00 tkm

PLANILHA ORÇAMENTÁRIA DA ESTRADA:
COORDENADA INICIAL:
COORDENADA FINAL:
EXTENSÃO:

Travessão Farofa
-11.479924° -61.033881°
-11.461273° -61.050683°
3,37 KM

REFERÊNCIA
SICRO3 - 04/2023 - Rondônia
DER-RO - ABRIL/2023 - Rondônia

ESTRADA Nº 43,00

planilha orçamentária

Item	Código	Banco	Descrição	Und	Quant.	SEM DESO.		COM DESO.		
						Valor Unit	Total	Total	Peso (%)	
1			SERVIÇOS PRELIMINARES				0,00		0,00	0,00 %
1.1	9748007	DER-RO	Fornecimento e Implantação de Placa de Informação de Obras com Suporte e Travessa	M²	0	266,92	0,00	263,57	0,00	0,00 %
2			TERRAPLANAGEM				7.683,60		7.481,40	100,00 %
2.1	9755001	DER-RO	Limpeza Lateral da Vegetação com Motoniveladora (m²)	M²	10110	0,18	1.819,80	0,18	1.819,80	24,32 %
2.2	9755004	DER-RO	Conformação da Plataforma sem Adição de Material	M²	20220	0,29	5.863,80	0,28	5.661,60	75,68 %
3			revestimento primário				0,00		0,00	0,00 %
3.1	9755002	DER-RO	Recomposição do Revestimento Primário com Material de Jazida Incluindo Caminhão Tanque (m³)	M³	0,00	11,29	0,00	11,15	0,00	0,00 %
3.1.1			transporte de material				0,00		0,00	0,00 %
3.1.1.1	5914359	SICRO3	Transporte com caminhão basculante de 10 m³ - rodovia em leito natural	tkm	0,00	1,32	0,00	1,31	0,00	0,00 %
Total sem BDI							7.683,60		7.481,40	
Total do BDI							0,00		0,00	
Total Geral							7.683,60		7.481,40	

MEMORIA DE CALCULO DA ESTRADA:
COORDENADA INICIAL:
COORDENADA FINAL:
EXTENSÃO:

Travessão Farofa
-11.479924° -61.033881°
-11.461273° -61.050683°
3,37 KM

ESTRADA Nº 43,00

Item	Código	Banco	Descrição	
1			SERVIÇOS PRELIMINARES	
1.1	9748007	DER-RO	Fornecimento e Implantação de Placa de Informação de Obras com Suporte e Travessa	0 M²
2			TERRAPLANAGEM	
2.1	9755001	DER-RO	Limpeza Lateral da Vegetação com Motoniveladora (m²)	10110 M²
		ESTRADA:	Travessão Farofa	LARGURA
		COORDENADA INICIAL:	-11.479924° -61.033881°	ÁREA M²
		COORDENADA FINAL:	-11.461273° -61.050683°	3
		EXTENSÃO KM:	3,37 KM	10110
2.2	9755004	DER-RO	Conformação da Plataforma sem Adição de Material	20220 M²
		ESTRADA:	Travessão Farofa	LARGURA
		COORDENADA INICIAL:	-11.479924° -61.033881°	ÁREA M²
		COORDENADA FINAL:	-11.461273° -61.050683°	6
		EXTENSÃO KM:	3,37 KM	20220
3			revestimento primário	
3.1	9755002	DER-RO	Recomposição do Revestimento Primário com Material de Jazida Incluindo Caminhão Tanque (m³)	0,00 M³
3.1.1			transporte de material	
3.1.1.1	5914359	SICRO3	Transporte com caminhão basculante de 10 m³ - rodovia em leito natural	0,00 tkm

PLANILHA ORÇAMENTÁRIA DA ESTRADA:
COORDENADA INICIAL:
COORDENADA FINAL:
EXTENSÃO:

Travessão Henrique Timm
-11.463042° -61.003566°
-11.438332° -60.989886°
3,16 KM

REFERÊNCIA
SICRO3 - 04/2023 - Rondônia
DER-RO - ABRIL/2023 - Rondônia

ESTRADA Nº 44,00

planilha orçamentária

Item	Código	Banco	Descrição	Und	Quant.	SEM DESO.		COM DESO.		
						Valor Unit	Total	Total	Peso (%)	
1			SERVIÇOS PRELIMINARES				0,00		0,00	0,00 %
1.1	9748007	DER-RO	Fornecimento e Implantação de Placa de Informação de Obras com Suporte e Travessa	M²	0	266,92	0,00	263,57	0,00	0,00 %
2			TERRAPLANAGEM				7.204,80		7.015,20	100,00 %
2.1	9755001	DER-RO	Limpeza Lateral da Vegetação com Motoniveladora (m²)	M²	9480	0,18	1.706,40	0,18	1.706,40	24,32 %
2.2	9755004	DER-RO	Conformação da Plataforma sem Adição de Material	M²	18960	0,29	5.498,40	0,28	5.308,80	75,68 %
3			revestimento primário				0,00		0,00	0,00 %
3.1	9755002	DER-RO	Recomposição do Revestimento Primário com Material de Jazida Incluindo Caminhão Tanque (m³)	M³	0,00	11,29	0,00	11,15	0,00	0,00 %
3.1.1			transporte de material				0,00		0,00	0,00 %
3.1.1.1	5914359	SICRO3	Transporte com caminhão basculante de 10 m³ - rodovia em leito natural	tkm	0,00	1,32	0,00	1,31	0,00	0,00 %
Total sem BDI							7.204,80		7.015,20	
Total do BDI							0,00		0,00	
Total Geral							7.204,80		7.015,20	

MEMORIA DE CALCULO DA ESTRADA:
COORDENADA INICIAL:
COORDENADA FINAL:
EXTENSÃO:

Travessão Henrique Timm
-11.463042° -61.003566°
-11.438332° -60.989886°
3,16 KM

ESTRADA Nº 44,00

Item	Código	Banco	Descrição	
1			SERVIÇOS PRELIMINARES	
1.1	9748007	DER-RO	Fornecimento e Implantação de Placa de Informação de Obras com Suporte e Travessa	0 M²
2			TERRAPLANAGEM	
2.1	9755001	DER-RO	Limpeza Lateral da Vegetação com Motoniveladora (m²)	9480 M²
		ESTRADA:	Travessão Henrique Timm	LARGURA
		COORDENADA INICIAL:	-11.463042° -61.003566°	ÁREA M²
		COORDENADA FINAL:	-11.438332° -60.989886°	3
		EXTENSÃO KM:	3,16 KM	9480
2.2	9755004	DER-RO	Conformação da Plataforma sem Adição de Material	18960 M²
		ESTRADA:	Travessão Henrique Timm	LARGURA
		COORDENADA INICIAL:	-11.463042° -61.003566°	ÁREA M²
		COORDENADA FINAL:	-11.438332° -60.989886°	6
		EXTENSÃO KM:	3,16 KM	18960
3			revestimento primário	
3.1	9755002	DER-RO	Recomposição do Revestimento Primário com Material de Jazida Incluindo Caminhão Tanque (m³)	0,00 M³
3.1.1			transporte de material	
3.1.1.1	5914359	SICRO3	Transporte com caminhão basculante de 10 m³ - rodovia em leito natural	0,00 tkm

PLANILHA ORÇAMENTÁRIA DA ESTRADA:
COORDENADA INICIAL:
COORDENADA FINAL:
EXTENSÃO:

Travessão Kippers
-11.319310° -60.932063°
-11.311034° -61.009024°
9,24 KM

REFERÊNCIA
SICRO3 - 04/2023 - Rondônia
DER-RO - ABRIL/2023 - Rondônia

ESTRADA Nº 45,00

planilha orçamentária

Item	Código	Banco	Descrição	Und	Quant.	SEM DESO.		COM DESO.		
						Valor Unit	Total	Total	Peso (%)	
1			SERVIÇOS PRELIMINÁRES				0,00	0,00	0,00 %	
1.1	9748007	DER-RO	Fornecimento e Implantação de Placa de Informação de Obras com Suporte e Travessa	M²	0	266,92	0,00	263,57	0,00	0,00 %
2			TERRAPLANAGEM				22.407,00	21.806,40	100,00 %	
2.1	9755001	DER-RO	Limpeza Lateral da Vegetação com Motoniveladora (m²)	M²	27720	0,18	4.989,60	0,18	4.989,60	22,88 %
2.2	9755004	DER-RO	Conformação da Plataforma sem Adição de Material	M²	60060	0,29	17.417,40	0,28	16.816,80	77,12 %
3			revestimento primário				0,00	0,00	0,00 %	
3.1	9755002	DER-RO	Recomposição do Revestimento Primário com Material de Jazida Incluindo Caminhão Tanque (m³)	M³	0,00	11,29	0,00	11,15	0,00	0,00 %
3.1.1			transporte de material				0,00	0,00	0,00 %	
3.1.1.1	5914359	SICRO3	Transporte com caminhão basculante de 10 m³ - rodovia em leito natural	tkm	0,00	1,32	0,00	1,31	0,00	0,00 %
Total sem BDI							22.407,00	21.806,40		
Total do BDI							0,00	0,00		
Total Geral							22.407,00	21.806,40		

MEMORIA DE CALCULO DA ESTRADA:
COORDENADA INICIAL:
COORDENADA FINAL:
EXTENSÃO:

Travessão Kippers
-11.319310° -60.932063°
-11.311034° -61.009024°
9,24 KM

ESTRADA Nº 45,00

Item	Código	Banco	Descrição	
1			SERVIÇOS PRELIMINÁRES	
1.1	9748007	DER-RO	Fornecimento e Implantação de Placa de Informação de Obras com Suporte e Travessa	
			0	M²
2			TERRAPLANAGEM	
2.1	9755001	DER-RO	Limpeza Lateral da Vegetação com Motoniveladora (m²)	
			27720	M²
			ESTRADA: Travessão Kippers	
			LARGURA	ÁREA M²
			3	27720
			COORDENADA INICIAL: -11.319310° -60.932063°	
			COORDENADA FINAL: -11.311034° -61.009024°	
			EXTENSÃO KM: 9,24 KM	
2.2	9755004	DER-RO	Conformação da Plataforma sem Adição de Material	
			60060	M²
			ESTRADA: Travessão Kippers	
			LARGURA	ÁREA M²
			6,5	60060
			COORDENADA INICIAL: -11.319310° -60.932063°	
			COORDENADA FINAL: -11.311034° -61.009024°	
			EXTENSÃO KM: 9,24 KM	
3			revestimento primário	
3.1	9755002	DER-RO	Recomposição do Revestimento Primário com Material de Jazida Incluindo Caminhão Tanque (m³)	
			0,00	M³
3.1.1			transporte de material	
3.1.1.1	5914359	SICRO3	Transporte com caminhão basculante de 10 m³ - rodovia em leito natural	
			0,00	tkm

PLANILHA ORÇAMENTÁRIA DA ESTRADA:
COORDENADA INICIAL:
COORDENADA FINAL:
EXTENSÃO:

Travessão Líllica Tech
-11.403704° -60.973349°
-11.384195° -60.997493°
3,41 KM

REFERÊNCIA
SICRO3 - 04/2023 - Rondônia
DER-RO - ABRIL/2023 - Rondônia

ESTRADA Nº 46,00

planilha orçamentária

Item	Código	Banco	Descrição	Und	Quant.	SEM DESO.		COM DESO.		
						Valor Unit	Total	Total	Peso (%)	
1			SERVIÇOS PRELIMINÁRES				0,00		0,00	0,00 %
1.1	9748007	DER-RO	Fornecimento e Implantação de Placa de Informação de Obras com Suporte e Travessa	M²	0	266,92	0,00	263,57	0,00	0,00 %
2			TERRAPLANAGEM				7.774,80		7.570,20	100,00 %
2.1	9755001	DER-RO	Limpeza Lateral da Vegetação com Motoniveladora (m²)	M²	10230	0,18	1.841,40	0,18	1.841,40	24,32 %
2.2	9755004	DER-RO	Conformação da Plataforma sem Adição de Material	M²	20460	0,29	5.933,40	0,28	5.728,80	75,68 %
3			revestimento primário				0,00		0,00	0,00 %
3.1	9755002	DER-RO	Recomposição do Revestimento Primário com Material de Jazida Incluindo Caminhão Tanque (m³)	M³	0,00	11,29	0,00	11,15	0,00	0,00 %
3.1.1			transporte de material				0,00		0,00	0,00 %
3.1.1.1	5914359	SICRO3	Transporte com caminhão basculante de 10 m³ - rodovia em leito natural	tkm	0,00	1,32	0,00	1,31	0,00	0,00 %
Total sem BDI							7.774,80		7.570,20	
Total do BDI							0,00		0,00	
Total Geral							7.774,80		7.570,20	

MEMORIA DE CALCULO DA ESTRADA:
COORDENADA INICIAL:
COORDENADA FINAL:
EXTENSÃO:

Travessão Líllica Tech
-11.403704° -60.973349°
-11.384195° -60.997493°
3,41 KM

ESTRADA Nº 46,00

Item	Código	Banco	Descrição	
1			SERVIÇOS PRELIMINÁRES	
1.1	9748007	DER-RO	Fornecimento e Implantação de Placa de Informação de Obras com Suporte e Travessa	
			0	M²
2			TERRAPLANAGEM	
2.1	9755001	DER-RO	Limpeza Lateral da Vegetação com Motoniveladora (m²)	
			10230	M²
			ESTRADA:	Travessão Líllica Tech
			COORDENADA INICIAL:	-11.403704° -60.973349°
			COORDENADA FINAL:	-11.384195° -60.997493°
			EXTENSÃO KM:	3,41 KM
			LARGURA	3
			ÁREA M²	10230
2.2	9755004	DER-RO	Conformação da Plataforma sem Adição de Material	
			20460	M²
			ESTRADA:	Travessão Líllica Tech
			COORDENADA INICIAL:	-11.403704° -60.973349°
			COORDENADA FINAL:	-11.384195° -60.997493°
			EXTENSÃO KM:	3,41 KM
			LARGURA	6
			ÁREA M²	20460
3			revestimento primário	
3.1	9755002	DER-RO	Recomposição do Revestimento Primário com Material de Jazida Incluindo Caminhão Tanque (m³)	
			0,00	M³
3.1.1			transporte de material	
3.1.1.1	5914359	SICRO3	Transporte com caminhão basculante de 10 m³ - rodovia em leito natural	
			0,00	tkm

PLANILHA ORÇAMENTÁRIA DA ESTRADA:
COORDENADA INICIAL:
COORDENADA FINAL:
EXTENSÃO:

Travessão Natalício
-11.442047° -60.957938°
-11.420575° -60.987731°
3,88 KM

REFERÊNCIA
SICRO3 - 04/2023 - Rondônia
DER-RO - ABRIL/2023 - Rondônia

ESTRADA Nº 47,00

planilha orçamentária

Item	Código	Banco	Descrição	Und	Quant.	SEM DESO.		COM DESO.		
						Valor Unit	Total	Total	Peso (%)	
1			SERVIÇOS PRELIMINÁRES				0,00		0,00	0,00 %
1.1	9748007	DER-RO	Fornecimento e Implantação de Placa de Informação de Obras com Suporte e Travessa	M²	0	266,92	0,00	263,57	0,00	0,00 %
2			TERRAPLANAGEM				9.409,00		9.156,80	100,00 %
2.1	9755001	DER-RO	Limpeza Lateral da Vegetação com Motoniveladora (m²)	M²	11640	0,18	2.095,20	0,18	2.095,20	22,88 %
2.2	9755004	DER-RO	Conformação da Plataforma sem Adição de Material	M²	25220	0,29	7.313,80	0,28	7.061,60	77,12 %
3			revestimento primário				0,00		0,00	0,00 %
3.1	9755002	DER-RO	Recomposição do Revestimento Primário com Material de Jazida Incluindo Caminhão Tanque (m³)	M³	0,00	11,29	0,00	11,15	0,00	0,00 %
3.1.1			transporte de material				0,00		0,00	0,00 %
3.1.1.1	5914359	SICRO3	Transporte com caminhão basculante de 10 m³ - rodovia em leito natural	tkm	0,00	1,32	0,00	1,31	0,00	0,00 %
Total sem BDI							9.409,00		9.156,80	
Total do BDI							0,00		0,00	
Total Geral							9.409,00		9.156,80	

MEMORIA DE CALCULO DA ESTRADA:
COORDENADA INICIAL:
COORDENADA FINAL:
EXTENSÃO:

Travessão Natalício
-11.442047° -60.957938°
-11.420575° -60.987731°
3,88 KM

ESTRADA Nº 47,00

Item	Código	Banco	Descrição	
1			SERVIÇOS PRELIMINÁRES	
1.1	9748007	DER-RO	Fornecimento e Implantação de Placa de Informação de Obras com Suporte e Travessa	0 M²
2			TERRAPLANAGEM	
2.1	9755001	DER-RO	Limpeza Lateral da Vegetação com Motoniveladora (m²)	11640 M²
		ESTRADA:	Travessão Natalício	LARGURA
		COORDENADA INICIAL:	-11.442047° -60.957938°	ÁREA M²
		COORDENADA FINAL:	-11.420575° -60.987731°	3
		EXTENSÃO KM:	3,88 KM	11640
2.2	9755004	DER-RO	Conformação da Plataforma sem Adição de Material	25220 M²
		ESTRADA:	Travessão Natalício	LARGURA
		COORDENADA INICIAL:	-11.442047° -60.957938°	ÁREA M²
		COORDENADA FINAL:	-11.420575° -60.987731°	6,5
		EXTENSÃO KM:	3,88 KM	25220
3			revestimento primário	
3.1	9755002	DER-RO	Recomposição do Revestimento Primário com Material de Jazida Incluindo Caminhão Tanque (m³)	0,00 M³
3.1.1			transporte de material	
3.1.1.1	5914359	SICRO3	Transporte com caminhão basculante de 10 m³ - rodovia em leito natural	0,00 tkm

PLANILHA ORÇAMENTÁRIA DA ESTRADA:
COORDENADA INICIAL:
COORDENADA FINAL:
EXTENSÃO:

Travessão Primavera
-11.455801° -60.968558°
-11.432651° -60.997011°
3,88 KM

REFERÊNCIA
SICRO3 - 04/2023 - Rondônia
DER-RO - ABRIL/2023 - Rondônia

ESTRADA Nº 48,00

planilha orçamentária

Item	Código	Banco	Descrição	Und	Quant.	SEM DESO.		COM DESO.		
						Valor Unit	Total	Total	Peso (%)	
1			SERVIÇOS PRELIMINARES				0,00		0,00	0,00 %
1.1	9748007	DER-RO	Fornecimento e Implantação de Placa de Informação de Obras com Suporte e Travessa	M²	0	266,92	0,00	263,57	0,00	0,00 %
2			TERRAPLANAGEM				8.846,40		8.613,60	100,00 %
2.1	9755001	DER-RO	Limpeza Lateral da Vegetação com Motoniveladora (m²)	M²	11640	0,18	2.095,20	0,18	2.095,20	24,32 %
2.2	9755004	DER-RO	Conformação da Plataforma sem Adição de Material	M²	23280	0,29	6.751,20	0,28	6.518,40	75,68 %
3			revestimento primário				0,00		0,00	0,00 %
3.1	9755002	DER-RO	Recomposição do Revestimento Primário com Material de Jazida Incluindo Caminhão Tanque (m³)	M³	0,00	11,29	0,00	11,15	0,00	0,00 %
3.1.1			transporte de material				0,00		0,00	0,00 %
3.1.1.1	5914359	SICRO3	Transporte com caminhão basculante de 10 m³ - rodovia em leito natural	tkm	0,00	1,32	0,00	1,31	0,00	0,00 %
Total sem BDI							8.846,40		8.613,60	
Total do BDI							0,00		0,00	
Total Geral							8.846,40		8.613,60	

MEMORIA DE CALCULO DA ESTRADA:
COORDENADA INICIAL:
COORDENADA FINAL:
EXTENSÃO:

Travessão Primavera
-11.455801° -60.968558°
-11.432651° -60.997011°
3,88 KM

ESTRADA Nº 48,00

Item	Código	Banco	Descrição	
1			SERVIÇOS PRELIMINARES	
1.1	9748007	DER-RO	Fornecimento e Implantação de Placa de Informação de Obras com Suporte e Travessa	0 M²
2			TERRAPLANAGEM	
2.1	9755001	DER-RO	Limpeza Lateral da Vegetação com Motoniveladora (m²)	11640 M²
			ESTRADA: Travessão Primavera	LARGURA
			COORDENADA INICIAL: -11.455801° -60.968558°	ÁREA M²
			COORDENADA FINAL: -11.432651° -60.997011°	3 11640
			EXTENSÃO KM: 3,88 KM	
2.2	9755004	DER-RO	Conformação da Plataforma sem Adição de Material	23280 M²
			ESTRADA: Travessão Primavera	LARGURA
			COORDENADA INICIAL: -11.455801° -60.968558°	ÁREA M²
			COORDENADA FINAL: -11.432651° -60.997011°	6 23280
			EXTENSÃO KM: 3,88 KM	
3			revestimento primário	
3.1	9755002	DER-RO	Recomposição do Revestimento Primário com Material de Jazida Incluindo Caminhão Tanque (m³)	0,00 M³
3.1.1			transporte de material	
3.1.1.1	5914359	SICRO3	Transporte com caminhão basculante de 10 m³ - rodovia em leito natural	0,00 tkm

PLANILHA ORÇAMENTÁRIA DA ESTRADA:
COORDENADA INICIAL:
COORDENADA FINAL:
EXTENSÃO:

Travessão Raulino Klemes
-11.496015° -60.988572°
-11.481045° -61.006535°
2,48 KM

REFERÊNCIA
SICRO3 - 04/2023 - Rondônia
DER-RO - ABRIL/2023 - Rondônia

ESTRADA Nº 49,00

planilha orçamentária

Item	Código	Banco	Descrição	Und	Quant.	SEM DESO.		COM DESO.		
						Valor Unit	Total	Total	Peso (%)	
1			SERVIÇOS PRELIMINARES				0,00	0,00	0,00 %	
1.1	9748007	DER-RO	Fornecimento e Implantação de Placa de Informação de Obras com Suporte e Travessa	M²	0	266,92	0,00	263,57	0,00	0,00 %
2			TERRAPLANAGEM				6.014,00	5.852,80	100,00 %	
2.1	9755001	DER-RO	Limpeza Lateral da Vegetação com Motoniveladora (m²)	M²	7440	0,18	1.339,20	1.339,20	22,88 %	
2.2	9755004	DER-RO	Conformação da Plataforma sem Adição de Material	M²	16120	0,29	4.674,80	4.513,60	77,12 %	
3			revestimento primário				0,00	0,00	0,00 %	
3.1	9755002	DER-RO	Recomposição do Revestimento Primário com Material de Jazida Incluindo Caminhão Tanque (m³)	M³	0,00	11,29	0,00	11,15	0,00	0,00 %
3.1.1			transporte de material				0,00	0,00	0,00 %	
3.1.1.1	5914359	SICRO3	Transporte com caminhão basculante de 10 m³ - rodovia em leito natural	tkm	0,00	1,32	0,00	1,31	0,00	0,00 %
Total sem BDI							6.014,00	5.852,80		
Total do BDI							0,00	0,00		
Total Geral							6.014,00	5.852,80		

MEMORIA DE CALCULO DA ESTRADA:
COORDENADA INICIAL:
COORDENADA FINAL:
EXTENSÃO:

Travessão Raulino Klemes
-11.496015° -60.988572°
-11.481045° -61.006535°
2,48 KM

ESTRADA Nº 49,00

Item	Código	Banco	Descrição	
1			SERVIÇOS PRELIMINARES	
1.1	9748007	DER-RO	Fornecimento e Implantação de Placa de Informação de Obras com Suporte e Travessa	0 M²
2			TERRAPLANAGEM	
2.1	9755001	DER-RO	Limpeza Lateral da Vegetação com Motoniveladora (m²)	7440 M²
			ESTRADA: Travessão Raulino Klemes	LARGURA
			COORDENADA INICIAL: -11.496015° -60.988572°	ÁREA M²
			COORDENADA FINAL: -11.481045° -61.006535°	3 7440
			EXTENSÃO KM: 2,48 KM	
2.2	9755004	DER-RO	Conformação da Plataforma sem Adição de Material	16120 M²
			ESTRADA: Travessão Raulino Klemes	LARGURA
			COORDENADA INICIAL: -11.496015° -60.988572°	ÁREA M²
			COORDENADA FINAL: -11.481045° -61.006535°	6,5 16120
			EXTENSÃO KM: 2,48 KM	
3			revestimento primário	
3.1	9755002	DER-RO	Recomposição do Revestimento Primário com Material de Jazida Incluindo Caminhão Tanque (m³)	0,00 M³
3.1.1			transporte de material	
3.1.1.1	5914359	SICRO3	Transporte com caminhão basculante de 10 m³ - rodovia em leito natural	0,00 tkm

PLANILHA ORÇAMENTÁRIA DA ESTRADA:
COORDENADA INICIAL:
COORDENADA FINAL:
EXTENSÃO:

Travessão Rio da Prata
-11.053704° -60.908795°
-11.039339° -60.898534°
1,95 KM

REFERÊNCIA
SICRO3 - 04/2023 - Rondônia
DER-RO - ABRIL/2023 - Rondônia

ESTRADA Nº 50,00

planilha orçamentária

Item	Código	Banco	Descrição	Und	Quant.	SEM DESO.		COM DESO.		
						Valor Unit	Total	Total	Peso (%)	
1			SERVIÇOS PRELIMINARES				0,00		0,00	0,00 %
1.1	9748007	DER-RO	Fornecimento e Implantação de Placa de Informação de Obras com Suporte e Travessa	M²	0	266,92	0,00	263,57	0,00	0,00 %
2			TERRAPLANAGEM				4.446,00		4.329,00	100,00 %
2.1	9755001	DER-RO	Limpeza Lateral da Vegetação com Motoniveladora (m²)	M²	5850	0,18	1.053,00	0,18	1.053,00	24,32 %
2.2	9755004	DER-RO	Conformação da Plataforma sem Adição de Material	M²	11700	0,29	3.393,00	0,28	3.276,00	75,68 %
3			revestimento primário				0,00		0,00	0,00 %
3.1	9755002	DER-RO	Recomposição do Revestimento Primário com Material de Jazida Incluindo Caminhão Tanque (m³)	M³	0,00	11,29	0,00	11,15	0,00	0,00 %
3.1.1			transporte de material				0,00		0,00	0,00 %
3.1.1.1	5914359	SICRO3	Transporte com caminhão basculante de 10 m³ - rodovia em leito natural	tkm	0,00	1,32	0,00	1,31	0,00	0,00 %
Total sem BDI							4.446,00		4.329,00	
Total do BDI							0,00		0,00	
Total Geral							4.446,00		4.329,00	

MEMORIA DE CALCULO DA ESTRADA:
COORDENADA INICIAL:
COORDENADA FINAL:
EXTENSÃO:

Travessão Rio da Prata
-11.053704° -60.908795°
-11.039339° -60.898534°
1,95 KM

ESTRADA Nº 50,00

Item	Código	Banco	Descrição	
1			SERVIÇOS PRELIMINARES	
1.1	9748007	DER-RO	Fornecimento e Implantação de Placa de Informação de Obras com Suporte e Travessa	0 M²
2			TERRAPLANAGEM	
2.1	9755001	DER-RO	Limpeza Lateral da Vegetação com Motoniveladora (m²)	5850 M²
			ESTRADA: Travessão Rio da Prata	LARGURA
			COORDENADA INICIAL: -11.053704° -60.908795°	ÁREA M²
			COORDENADA FINAL: -11.039339° -60.898534°	3
			EXTENSÃO KM: 1,95 KM	5850
2.2	9755004	DER-RO	Conformação da Plataforma sem Adição de Material	11700 M²
			ESTRADA: Travessão Rio da Prata	LARGURA
			COORDENADA INICIAL: -11.053704° -60.908795°	ÁREA M²
			COORDENADA FINAL: -11.039339° -60.898534°	6
			EXTENSÃO KM: 1,95 KM	11700
3			revestimento primário	
3.1	9755002	DER-RO	Recomposição do Revestimento Primário com Material de Jazida Incluindo Caminhão Tanque (m³)	0,00 M³
3.1.1			transporte de material	
3.1.1.1	5914359	SICRO3	Transporte com caminhão basculante de 10 m³ - rodovia em leito natural	0,00 tkm

PLANILHA ORÇAMENTÁRIA DA ESTRADA:
COORDENADA INICIAL:
COORDENADA FINAL:
EXTENSÃO:

Travessão Santa Marta
-11.085005° -60.920544°
-11.096451° -60.941841°
4,55 KM

REFERÊNCIA
SICRO3 - 04/2023 - Rondônia
DER-RO - ABRIL/2023 - Rondônia

ESTRADA Nº 51,00

planilha orçamentária

Item	Código	Banco	Descrição	Und	Quant.	SEM DESO.		COM DESO.		
						Valor Unit	Total	Total	Peso (%)	
1			SERVIÇOS PRELIMINARES				0,00		0,00	0,00 %
1.1	9748007	DER-RO	Fornecimento e Implantação de Placa de Informação de Obras com Suporte e Travessa	M²	0	266,92	0,00	263,57	0,00	0,00 %
2			TERRAPLANAGEM				11.033,75		10.738,00	100,00 %
2.1	9755001	DER-RO	Limpeza Lateral da Vegetação com Motoniveladora (m²)	M²	13650	0,18	2.457,00	0,18	2.457,00	22,88 %
2.2	9755004	DER-RO	Conformação da Plataforma sem Adição de Material	M²	29575	0,29	8.576,75	0,28	8.281,00	77,12 %
3			revestimento primário				0,00		0,00	0,00 %
3.1	9755002	DER-RO	Recomposição do Revestimento Primário com Material de Jazida Incluindo Caminhão Tanque (m³)	M³	0,00	11,29	0,00	11,15	0,00	0,00 %
3.1.1			transporte de material				0,00		0,00	0,00 %
3.1.1.1	5914359	SICRO3	Transporte com caminhão basculante de 10 m³ - rodovia em leito natural	tkm	0,00	1,32	0,00	1,31	0,00	0,00 %
Total sem BDI							11.033,75		10.738,00	
Total do BDI							0,00		0,00	
Total Geral							11.033,75		10.738,00	

MEMORIA DE CALCULO DA ESTRADA:
COORDENADA INICIAL:
COORDENADA FINAL:
EXTENSÃO:

Travessão Santa Marta
-11.085005° -60.920544°
-11.096451° -60.941841°
4,55 KM

ESTRADA Nº 51,00

Item	Código	Banco	Descrição	
1			SERVIÇOS PRELIMINARES	
1.1	9748007	DER-RO	Fornecimento e Implantação de Placa de Informação de Obras com Suporte e Travessa	0 M²
2			TERRAPLANAGEM	
2.1	9755001	DER-RO	Limpeza Lateral da Vegetação com Motoniveladora (m²)	13650 M²
		ESTRADA:	Travessão Santa Marta	LARGURA
		COORDENADA INICIAL:	-11.085005° -60.920544°	ÁREA M²
		COORDENADA FINAL:	-11.096451° -60.941841°	3
		EXTENSÃO KM:	4,55 KM	13650
2.2	9755004	DER-RO	Conformação da Plataforma sem Adição de Material	29575 M²
		ESTRADA:	Travessão Santa Marta	LARGURA
		COORDENADA INICIAL:	-11.085005° -60.920544°	ÁREA M²
		COORDENADA FINAL:	-11.096451° -60.941841°	6,5
		EXTENSÃO KM:	4,55 KM	29575
3			revestimento primário	
3.1	9755002	DER-RO	Recomposição do Revestimento Primário com Material de Jazida Incluindo Caminhão Tanque (m³)	0,00 M³
3.1.1			transporte de material	
3.1.1.1	5914359	SICRO3	Transporte com caminhão basculante de 10 m³ - rodovia em leito natural	0,00 tkm

PLANILHA ORÇAMENTÁRIA DA ESTRADA:
COORDENADA INICIAL:
COORDENADA FINAL:
EXTENSÃO:

Travessão Serra do Veados
-11.396275° -60.843333°
-11.370639° -60.785747°
7,85 KM

REFERÊNCIA
SICRO3 - 04/2023 - Rondônia
DER-RO - ABRIL/2023 - Rondônia

ESTRADA Nº 52,00

planilha orçamentária

Item	Código	Banco	Descrição	Und	Quant.	SEM DESO.		COM DESO.		
						Valor Unit	Total	Total	Peso (%)	
1			SERVIÇOS PRELIMINARES				0,00			
1.1	9748007	DER-RO	Fornecimento e Implantação de Placa de Informação de Obras com Suporte e Travessa	M²	0	266,92	0,00	263,57	0,00	0,00 %
2			TERRAPLANAGEM				17.898,00			
2.1	9755001	DER-RO	Limpeza Lateral da Vegetação com Motoniveladora (m²)	M²	23550	0,18	4.239,00	0,18	4.239,00	24,32 %
2.2	9755004	DER-RO	Conformação da Plataforma sem Adição de Material	M²	47100	0,29	13.659,00	0,28	13.188,00	75,68 %
3			revestimento primário				0,00			
3.1	9755002	DER-RO	Recomposição do Revestimento Primário com Material de Jazida Incluindo Caminhão Tanque (m³)	M³	0,00	11,29	0,00	11,15	0,00	0,00 %
3.1.1			transporte de material				0,00			
3.1.1.1	5914359	SICRO3	Transporte com caminhão basculante de 10 m³ - rodovia em leito natural	tkm	0,00	1,32	0,00	1,31	0,00	0,00 %
Total sem BDI							17.898,00		17.427,00	
Total do BDI							0,00		0,00	
Total Geral							17.898,00		17.427,00	

MEMORIA DE CALCULO DA ESTRADA:
COORDENADA INICIAL:
COORDENADA FINAL:
EXTENSÃO:

Travessão Serra do Veados
-11.396275° -60.843333°
-11.370639° -60.785747°
7,85 KM

ESTRADA Nº 52,00

Item	Código	Banco	Descrição	
1			SERVIÇOS PRELIMINARES	
1.1	9748007	DER-RO	Fornecimento e Implantação de Placa de Informação de Obras com Suporte e Travessa	0 M²
2			TERRAPLANAGEM	
2.1	9755001	DER-RO	Limpeza Lateral da Vegetação com Motoniveladora (m²)	23550 M²
			ESTRADA: Travessão Serra do Veados	LARGURA
			COORDENADA INICIAL: -11.396275° -60.843333°	ÁREA M²
			COORDENADA FINAL: -11.370639° -60.785747°	3 23550
			EXTENSÃO KM: 7,85 KM	
2.2	9755004	DER-RO	Conformação da Plataforma sem Adição de Material	47100 M²
			ESTRADA: Travessão Serra do Veados	LARGURA
			COORDENADA INICIAL: -11.396275° -60.843333°	ÁREA M²
			COORDENADA FINAL: -11.370639° -60.785747°	6 47100
			EXTENSÃO KM: 7,85 KM	
3			revestimento primário	
3.1	9755002	DER-RO	Recomposição do Revestimento Primário com Material de Jazida Incluindo Caminhão Tanque (m³)	0,00 M³
3.1.1			transporte de material	
3.1.1.1	5914359	SICRO3	Transporte com caminhão basculante de 10 m³ - rodovia em leito natural	0,00 tkm

PLANILHA ORÇAMENTÁRIA DA ESTRADA:
COORDENADA INICIAL:
COORDENADA FINAL:
EXTENSÃO:

Travessão Valdirão
-11.344610° -60.787675°
-11.322943° -60.755525°
4,49 KM

REFERÊNCIA
SICRO3 - 04/2023 - Rondônia
DER-RO - ABRIL/2023 - Rondônia

ESTRADA Nº 53,00

planilha orçamentária

Item	Código	Banco	Descrição	Und	Quant.	SEM DESO.		COM DESO.		
						Valor Unit	Total	Total	Peso (%)	
1			SERVIÇOS PRELIMINARES				0,00			
1.1	9748007	DER-RO	Fornecimento e Implantação de Placa de Informação de Obras com Suporte e Travessa	M²	0	266,92	0,00	263,57	0,00	0,00 %
2			TERRAPLANAGEM				10.888,25			
2.1	9755001	DER-RO	Limpeza Lateral da Vegetação com Motoniveladora (m²)	M²	13470	0,18	2.424,60	0,18	2.424,60	22,88 %
2.2	9755004	DER-RO	Conformação da Plataforma sem Adição de Material	M²	29185	0,29	8.463,65	0,28	8.171,80	77,12 %
3			revestimento primário				0,00			
3.1	9755002	DER-RO	Recomposição do Revestimento Primário com Material de Jazida Incluindo Caminhão Tanque (m³)	M³	0,00	11,29	0,00	11,15	0,00	0,00 %
3.1.1			transporte de material				0,00			
3.1.1.1	5914359	SICRO3	Transporte com caminhão basculante de 10 m³ - rodovia em leito natural	tkm	0,00	1,32	0,00	1,31	0,00	0,00 %
Total sem BDI							10.888,25		10.596,40	
Total do BDI							0,00		0,00	
Total Geral							10.888,25		10.596,40	

MEMORIA DE CALCULO DA ESTRADA:
COORDENADA INICIAL:
COORDENADA FINAL:
EXTENSÃO:

Travessão Valdirão
-11.344610° -60.787675°
-11.322943° -60.755525°
4,49 KM

ESTRADA Nº 53,00

Item	Código	Banco	Descrição	
1			SERVIÇOS PRELIMINARES	
1.1	9748007	DER-RO	Fornecimento e Implantação de Placa de Informação de Obras com Suporte e Travessa	0 M²
2			TERRAPLANAGEM	
2.1	9755001	DER-RO	Limpeza Lateral da Vegetação com Motoniveladora (m²)	13470 M²
		ESTRADA:	Travessão Valdirão	LARGURA
		COORDENADA INICIAL:	-11.344610° -60.787675°	ÁREA M²
		COORDENADA FINAL:	-11.322943° -60.755525°	3
		EXTENSÃO KM:	4,49 KM	13470
2.2	9755004	DER-RO	Conformação da Plataforma sem Adição de Material	29185 M²
		ESTRADA:	Travessão Valdirão	LARGURA
		COORDENADA INICIAL:	-11.344610° -60.787675°	ÁREA M²
		COORDENADA FINAL:	-11.322943° -60.755525°	6,5
		EXTENSÃO KM:	4,49 KM	29185
3			revestimento primário	
3.1	9755002	DER-RO	Recomposição do Revestimento Primário com Material de Jazida Incluindo Caminhão Tanque (m³)	0,00 M³
3.1.1			transporte de material	
3.1.1.1	5914359	SICRO3	Transporte com caminhão basculante de 10 m³ - rodovia em leito natural	0,00 tkm



Município de Espigão do Oeste

04.695.284/0001-39

Rua Rio Grande do Sul, 2800 - Vista Alegre

www.espigaodoeste.ro.gov.br

FICHA CADASTRAL DO DOCUMENTO ELETRÔNICO

Tipo do Documento	Identificação/Número	Data
Planilha Orçamentária	memoria de calculo	04/10/2023
ID: 615325		Processo
CRC: BF641BA2		Documento
Processo: 0-0/0		
Usuário: Aloisio Cordeiro da Silva		
Criação: 04/10/2023 10:19:26	Finalização: 04/10/2023 10:22:19	
MD5: F1A4AADB90A65A678E673570A5958AB1		
SHA256: 86B9C734483CA384DAD6BEAAD6655C132538B9ACFF7D4063E30CB29806FC73C		

Súmula/Objeto:

planilhas orçamentárias; memoria de calculo


INTERESSADOS

ALOISIO CORDEIRO DA SILVA	PIMENTA BUENO	RO	04/10/2023 10:21:41
---------------------------	---------------	----	---------------------

ASSUNTOS

OBRAS, REFORMAS E INSTALAÇÕES	04/10/2023 10:21:31
-------------------------------	---------------------

ASSINATURAS ELETRÔNICAS

	Aloisio Cordeiro da Silva	Engenheiro Civil	04/10/2023 10:22:36
--	---------------------------	------------------	---------------------

Assinado na forma do Decreto Municipal nº 4.474/2020.

A autenticidade deste documento pode ser conferida através do QRCode acima ou ainda através do site transparencia.espigaodoeste.ro.gov.br informando o ID 615325 e o CRC BF641BA2.



Município de Espigão do Oeste



04.695.284/0001-39

Rua Rio Grande do Sul, 2800 - Vista Alegre

www.espigaodoeste.ro.gov.br

FICHA CADASTRAL DO DOCUMENTO ELETRÔNICO

Tipo do Documento	Identificação/Número	Data
Planilha Orçamentária	01	21/12/2023

ID:	681120	Processo	Documento
CRC:	421D6305		
Processo:	25-6610/2023		
Usuário:	Elisama Marinho Gomes Matina Cinta Larga		
Criação:	21/12/2023 13:53:28	Finalização:	21/12/2023 13:54:48

MD5: **CAE59D72A01EE9CC65EB8A8F3A4EFDAD**

SHA256: **99348B814AABAB7A47E6E4EE3BA1C0FF4F0F32BB3E105AB4A79E46687FCAB5D0**

Súmula/Objeto:

Planilha Orçamentária


INTERESSADOS

MUNICIPIO DE ESPIGAO D'OESTE	ESPIGAO DO OESTE	RO	21/12/2023 13:53:28
------------------------------	------------------	----	---------------------

ASSUNTOS

SOLICITAÇÃO DE ABERTURA DE CRÉDITOS	21/12/2023 13:53:28
-------------------------------------	---------------------

ASSINATURAS ELETRÔNICAS

	Elisama Marinho Gomes Matina Cinta Larga	Diretor Dep. Obras Serviços Públicos	21/12/2023 13:55:22
--	--	--------------------------------------	---------------------

Assinado na forma do Decreto Municipal nº 4.474/2020.

A autenticidade deste documento pode ser conferida através do QRCode acima ou ainda através do site transparencia.espigaodoeste.ro.gov.br informando o ID 681120 e o CRC 421D6305.



Município de Espigão do Oeste



04.695.284/0001-39

Rua Rio Grande do Sul, 2800 - Vista Alegre

www.espigaodooeste.ro.gov.br

FICHA CADASTRAL DO DOCUMENTO ELETRÔNICO

Tipo do Documento	Identificação/Número	Data
Memorial Descritivo	Planilha Orçamentaria	20/03/2025

ID:	1044867	Processo	Documento
CRC:	7165F087		
Processo:	54-39/2025		
Usuário:	Ilza Lima do Carmo		
Criação:	20/03/2025 10:06:13	Finalização:	20/03/2025 10:07:09

MD5: **B47CAC01CE2366734B7CDD660C3C66B4**

SHA256: **8F4B7955AD5FF40564834ADF5732B17A87D995F5137CE76F21A12C075CA67A5D**

Súmula/Objeto:

Memorial Descritivo 01


INTERESSADOS

Weliton Pereira Campos	Espigão do Oeste	RO	20/03/2025 10:06:13
------------------------	------------------	----	---------------------

ASSUNTOS

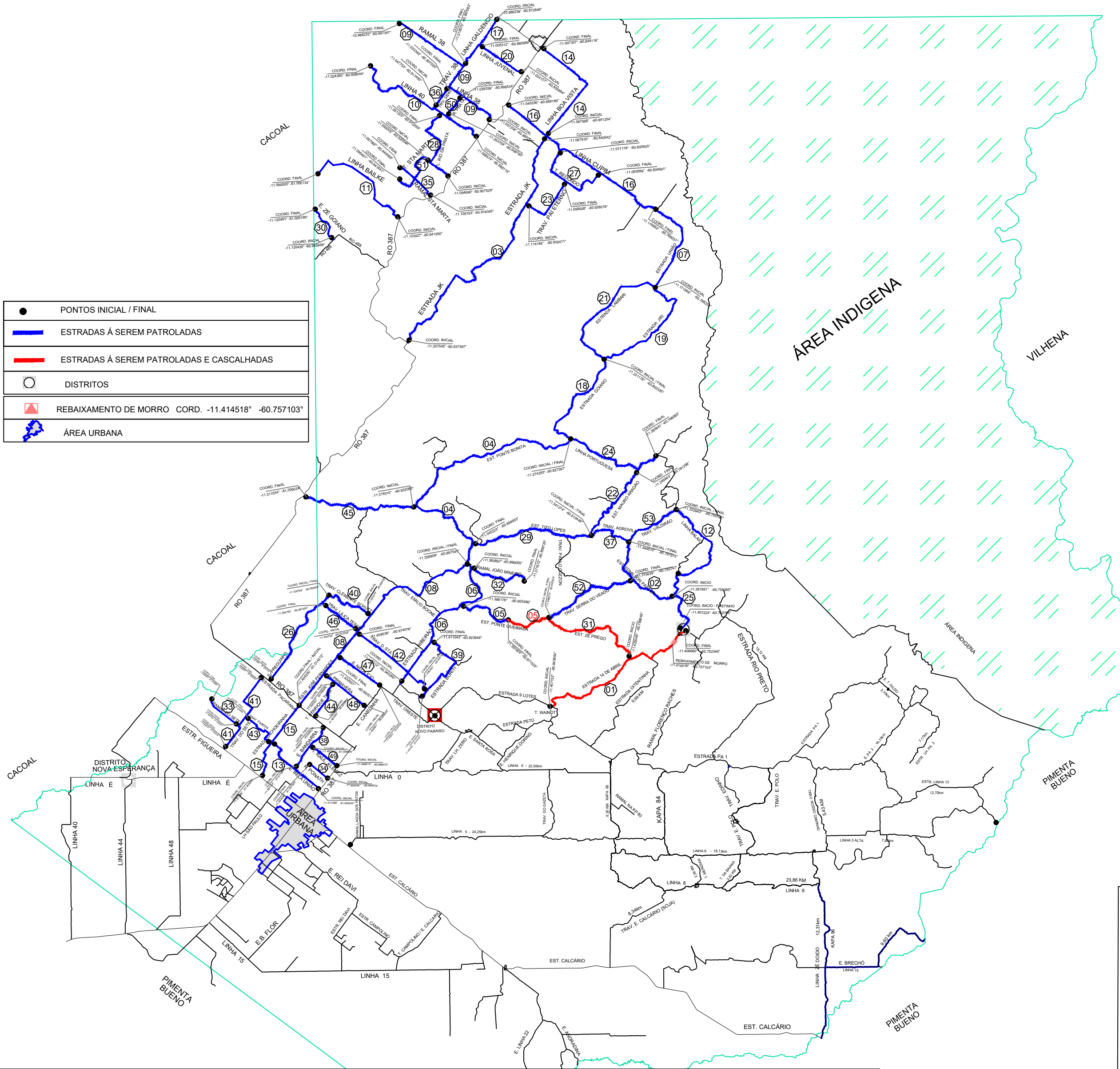
PROJETO DE LEI DO EXECUTIVO	20/03/2025 10:06:13
-----------------------------	---------------------

ASSINATURAS ELETRÔNICAS

 Ilza Lima do Carmo	Diretor Legislativo adjunto	20/03/2025 10:07:18
---	-----------------------------	---------------------

Assinado na forma do Resolução Municipal nº 90/2021.

A autenticidade deste documento pode ser conferida através do QRCode acima ou ainda através do site transparencia.espigaodooeste.ro.gov.br informando o ID 1044867 e o CRC 7165F087.



N°	Trechos Revestidos	coordenadas iniciais	coordenadas finais	Extensão (KM)	L.Revestimento (m)	Esp.Revestimento (m)
1	Estrada 14 de Abril	-11.457152° -60.843854°	-11.406660° -60.752346°	13,07	6,0	0,1
5	Estrada Ponte Queimada	-11.396275° -60.843333°	-11.397404° -60.871525°	3,80	5,5	0,1
31	Linha Zé Prego	-11.425045° -60.788649°	-11.396275° -60.843333°	8,62	5,5	0,1
Total Kms Revestidos				25,49 kms		

nº	trecho	coordenadas iniciais	coordenadas finais	extensão (KM)	largura (m)
1	Estrada 14 de Abril	-11.457152° -60.843854°	-11.406660° -60.752346°	13,07	7,00
2	Estrada Denilson Pastor	-11.381961° -60.756385°	-11.344610° -60.787675°	7,23	6,00
3	Estrada Jk	-11.207545° -60.937397°	-11.067916° -60.840942°	21,17	7,00
4	Estrada Ponte Bonita	-11.358909° -60.897547°	-11.274293° -60.827267°	21,45	6,50
5	Estrada Ponte Queimada	-11.386178° -60.902486°	-11.396275° -60.843333°	7,87	6,50
6	Estrada Ribeirão	-11.440212° -60.945260°	-11.358909° -60.897547°	12,41	7,00
7	Estrada União	-11.171948° -60.768238°	-11.119692° -60.766057°	7,28	6,50
8	Estrada Zé Fernandes	-11.454200° -61.014212°	-11.358909° -60.897547°	17,59	7,00
9	Linha 38 (Rafael Pacarana)	-11.057208° -60.880264°	-10.988232° -60.941347°	11,47	6,00
10	Linha 40 (Pacarana)	-11.068574° -60.888116°	-11.024360° -60.958044°	9,97	6,00
11	Linha Bailike (Pacarana)	-11.123027° -60.941590°	-11.090000° -61.000134°	9,33	6,00
12	Linha Balaio	-11.367092° -60.754911°	-11.322943° -60.755525°	8,08	6,00
13	Linha Bela União	-11.511489° -61.000402°	-11.478842° -61.032848°	5,30	7,00
14	Linha Boa Vista	-11.067568° -60.841254°	-11.007307° -60.844116°	8,95	6,50
15	Linha Cachoeirinha	-11.502885° -61.040483°	-11.454200° -61.014212°	6,43	6,50
16	Linha do Cupim	-11.119692° -60.766057°	-11.045536° -60.868189°	13,73	6,50
17	Linha Galdêncio	-10.986238° -60.872846°	-11.019575° -60.897082°	4,48	6,50
18	Linha Goiano	-11.274293° -60.827267°	-11.221178° -60.803335°	8,50	6,00
19	Linha Jiki	-11.221178° -60.803335°	-11.171948° -60.768238°	9,70	6,50
20	Linha Juvenil (Portal da Amazônia)	-11.024127° -60.855894°	-11.005312° -60.885999°	3,71	6,00
21	Linha Lambari	-11.221178° -60.803335°	-11.171948° -60.768238°	10,08	6,00
22	Linha Mauro Aragão	-11.341274° -60.813448°	-11.295843° -60.781298°	7,20	6,00
23	Linha Pai Eterno	-11.114184° -60.855471°	-11.099008° -60.828018°	4,29	6,50
24	Linha Portuguesa	-11.274293° -60.827267°	-11.285941° -60.768060°	7,97	6,50
25	Linha Postinho	-11.407224° -60.753766°	-11.367092° -60.754911°	6,01	6,00
26	Linha Preguinho	-11.437336° -61.034143°	-11.378764° -60.992627°	8,33	6,50
27	Linha Redondo	-11.077179° -60.830935°	-11.093089° -60.804991°	6,47	6,50
28	Linha Rio da Prata	-11.094690° -60.907529°	-11.051323° -60.912269°	6,58	6,00
29	Linha Tito Lopes	-11.345223° -60.894953°	-11.341274° -60.813448°	9,67	6,50
30	Linha Zé Goiano	-11.135430° -60.985669°	-11.120461° -61.000196°	2,52	6,00
31	Linha Zé Prego	-11.425045° -60.788649°	-11.396275° -60.843333°	8,62	6,50
32	Ramal na Ribeirão, João Mineiro	-11.360897° -60.896005°	-11.371672° -60.859720°	4,95	6,00
33	Ramal no Sete	-11.467783° -61.055627°	-11.450974° -61.073983°	2,73	6,00
34	Ramal Ponath	-11.504235° -60.994816°	-11.493428° -61.007845°	1,81	6,50
35	Ramal Santa Marta (Pacarana)	-11.108193° -60.919345°	-11.087962° -60.940068°	3,11	6,00
36	Travessão 38/40	-11.047753° -60.917490°	-11.033340° -60.907026°	1,87	6,50
37	Travessão Agrovila	-11.341274° -60.813448°	-11.344610° -60.787675°	3,87	6,00
38	Travessão Bandarra	-11.497134° -61.017964°	-11.468587° -60.996520°	3,88	6,00
39	Travessão Buritiz	-11.449356° -60.932457°	-11.411043° -60.923648°	6,57	6,00
40	Travessão Clemente Schutz	-11.393370° -60.964797°	-11.378764° -60.992627°	3,98	6,50
41	Travessão do Sete	-11.483213° -61.065722°	-11.433451° -61.038753°	6,90	6,50
42	Travessão Dona Santa	-11.085005° -60.920544°	-11.096451° -60.941841°	7,12	6,00
43	Travessão Farofa	-11.479924° -61.033881°	-11.461273° -61.050683°	3,37	6,00
44	Travessão Henrique Timm	-11.463042° -61.003566°	-11.438332° -60.989886°	3,16	6,00
45	Travessão Kippers	-11.319310° -60.932063°	-11.311034° -61.009024°	9,24	6,50
46	Travessão Lílca Tech	-11.403704° -60.973349°	-11.384195° -60.997493°	3,41	6,00
47	Travessão Natalício	-11.442047° -60.957938°	-11.420575° -60.987731°	3,88	6,50
48	Travessão Primavera	-11.455801° -60.968558°	-11.432651° -60.997011°	3,88	6,00
49	Travessão Raulino Klemes	-11.496015° -60.988572°	-11.481054° -61.006535°	2,48	6,50
50	Travessão Rio da Prata	-11.053704° -60.908795°	-11.039339° -60.898534°	1,95	6,00
51	Travessão Santa Marta	-11.085005° -60.920544°	-11.096451° -60.941841°	4,55	6,50
52	Travessão Serra do Veado	-11.396275° -60.843333°	-11.370639° -60.785747°	7,85	6,00
53	Travessão Valdirão	-11.344610° -60.787675°	-11.322943° -60.755525°	4,49	6,50
Extensão Total				380,51 KM	



PREFEITURA MUNICIPAL DE ESPÍÇÃO DO OESTE
ADMINISTRAÇÃO
WELITON PEREIRA CAMPOS e DARCI JOSÉ KISCCHENER
SEMADER - Secretaria Municipal de Agricultura e desenvolvimento rural
DIONILIO KULL



DESCRIÇÃO:

RECUPERAÇÃO DE ESTRADAS VICINAIS

DATA:

15 / SETEMBRO / 2023

EXTENSÃO DAS ESTRADAS:

Á RECUPERAR / PATROLAMENTO 380,51 Km.
Á RECUPERAR / PATROLAMENTO COM REVESTIMENTO /
CASCALHAMENTO 25,49 Km.

LOCAL:

MUNICÍPIO DE ESPÍÇÃO DO OESTE - RO
ZONA RURAL

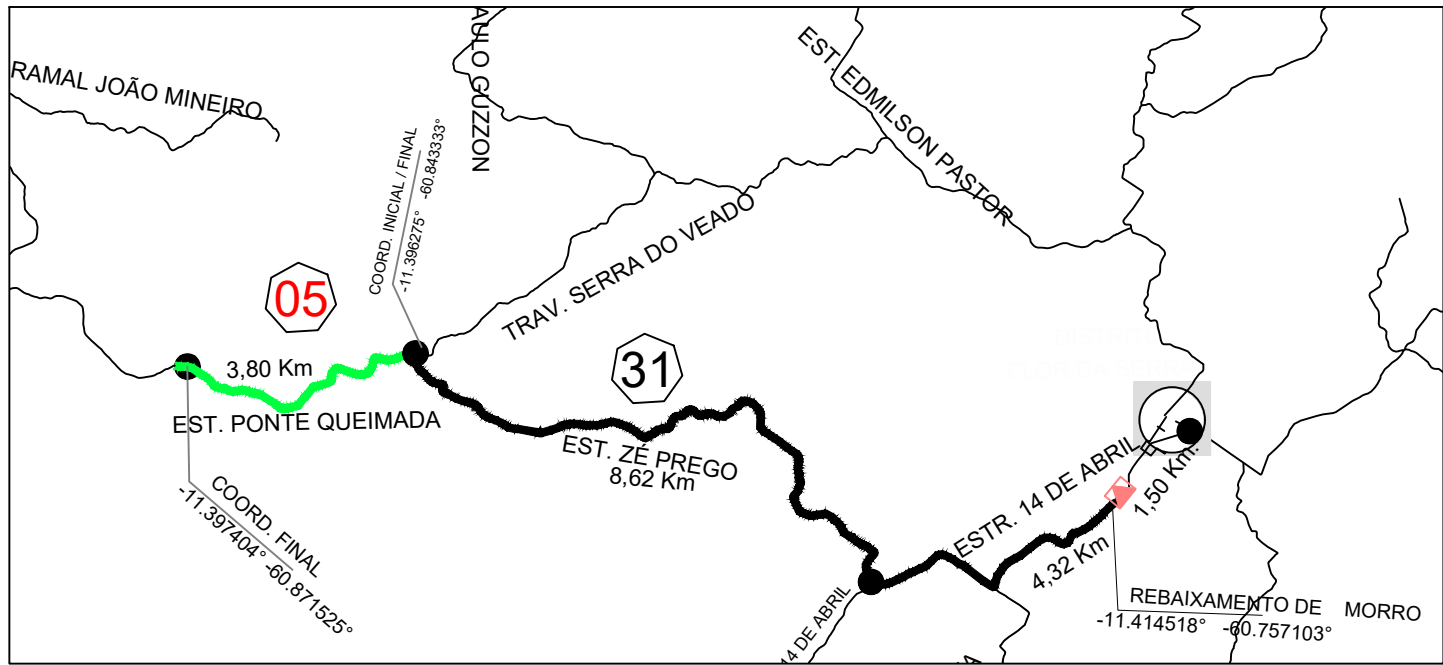


Documento assinado digitalmente
ALOISIO CORDEIRO DA SILVA
Data: 05/10/2023 12:11:18 -0300
Verifique em <https://validar.it.gov.br>

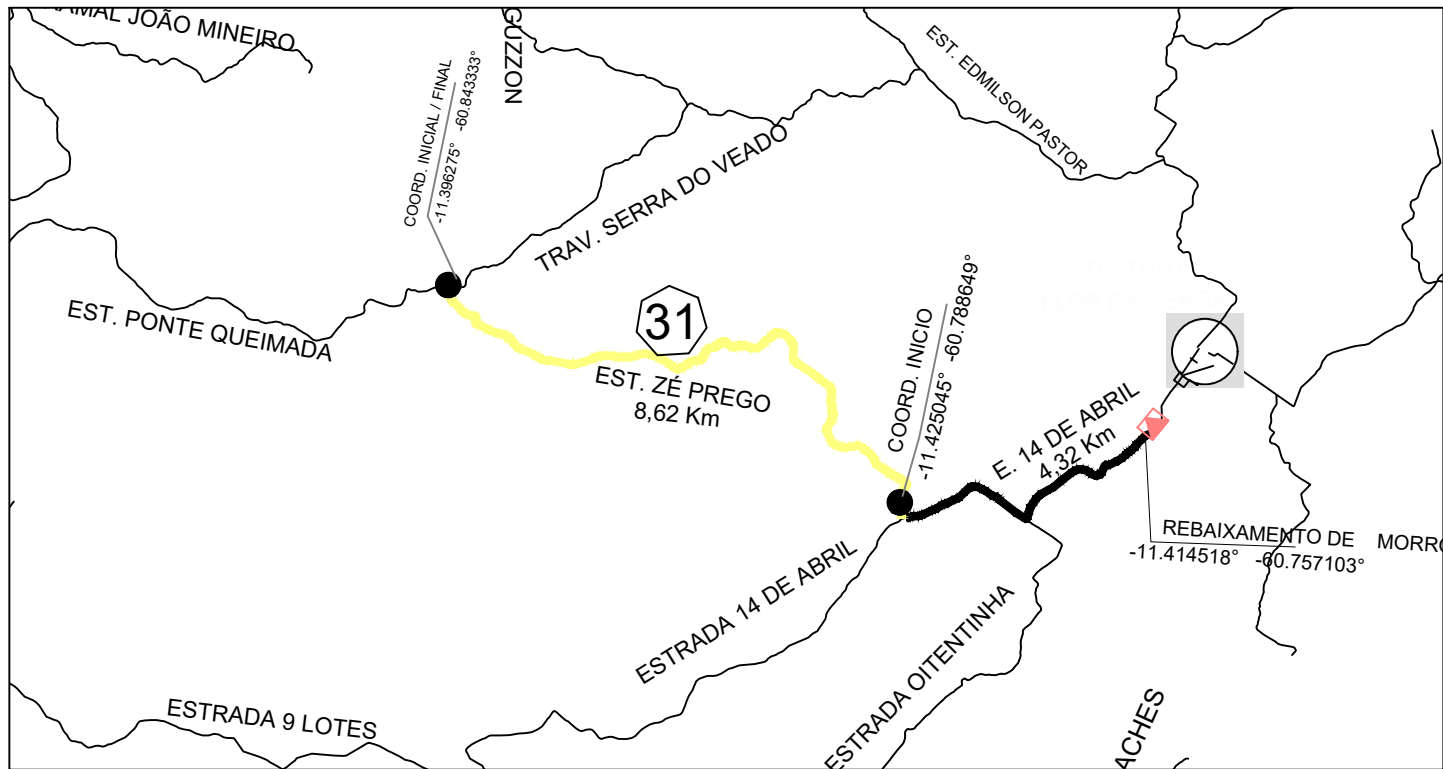
Aloisio Cordeiro
ALOISIO CORDEIRO DA SILVA
ENG. CIVIL - CREA 8740 -DRO



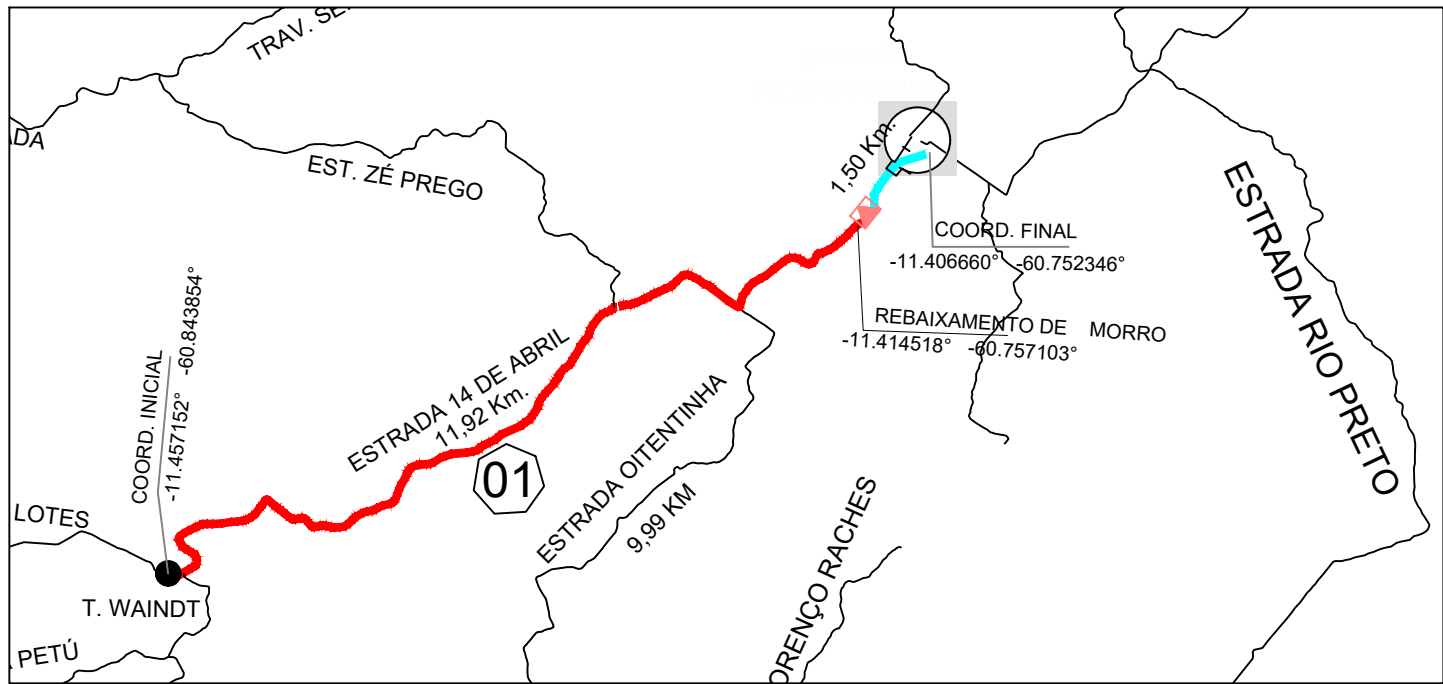
ID: 6041281 e CRRCSAB9DCA9E



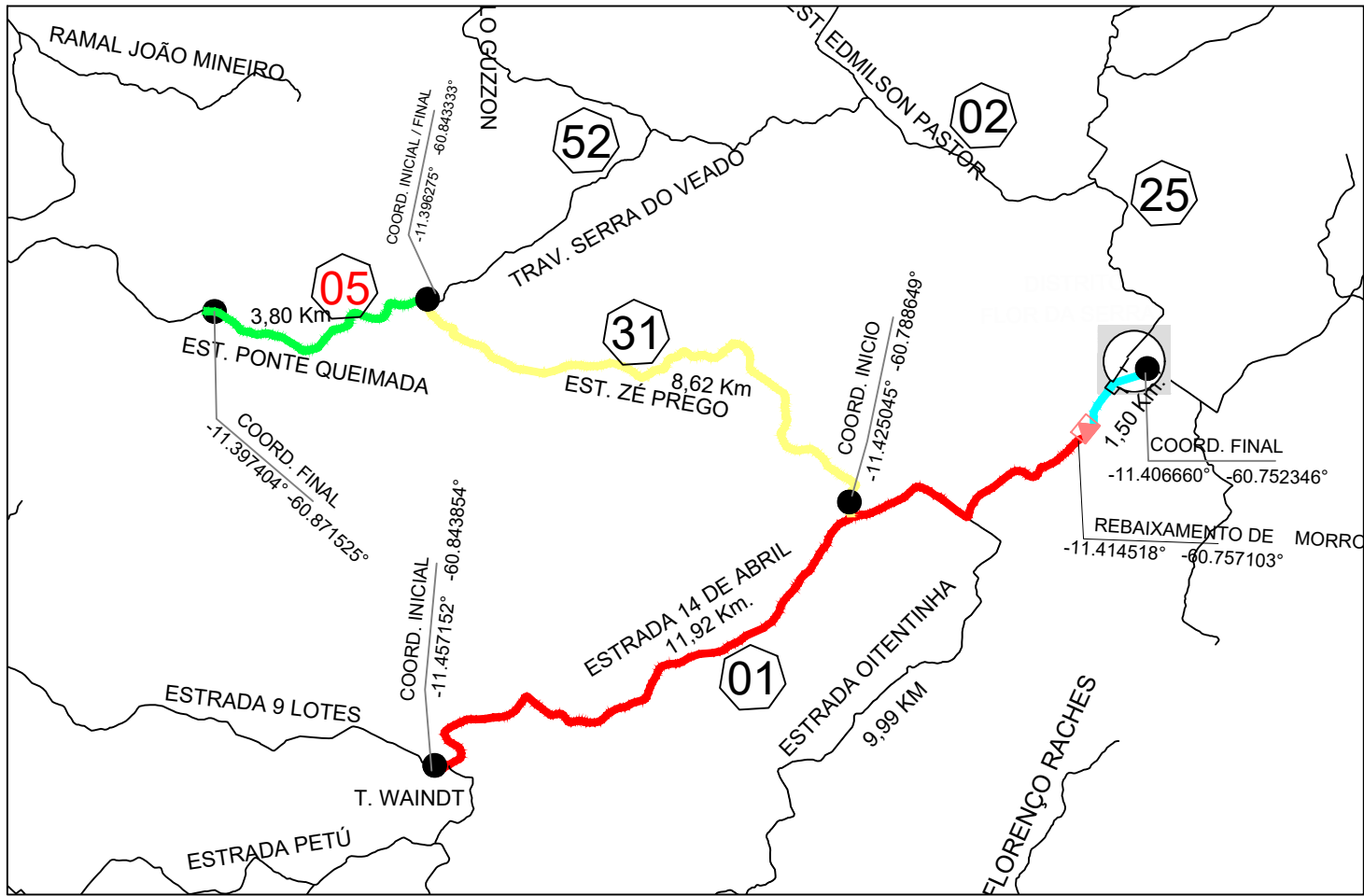
ESTRADA PONTE BONITA
TRECHO - 3,80 Km.
DISTÂNCIA INICIAL DA CASCALHEIRA - 12,82 Km




ESTRADA ZÉ PREGO
TRECHO - 8,62 Km.
DISTÂNCIA INICIAL DA CASCALHEIRA - 4,32 Km









ESTRADA 14 DE ABRIL
TRECHO 01 - 11,92 Km.
TRECHO 02 - 1,50 Km.



PLANTA DE LOCALIZAÇÃO ESTRADAS
TOTAL - 25,49 Km.

ESTRADAS:	CASCALHAMENTO:	DMT - DISTANCIA MÉDIA DE TRANSPORTE
 ESTRADA 14 DE ABRIL	- TRECHO 01 EXTENSÃO 11,92 Km.	DMT 5,49 km
 ESTRADA 14 DE ABRIL	- TRECHO 02 EXTENSÃO 1,15 Km.	
 ESTRADA ZÉ PREGO	- EXTENSÃO 8,62 Km.	DMT 8,63 km
 ESTRADA PONTE QUEIMADA	- EXTENSÃO 3,80 Km.	DMT 14,84 km
 REBAIXAMENTO DE MORRO	CORD. -11.414518° -60.757103°	

	PONTOS INICIAL / FINAL
	DISTRITOS

	PREFEITURA MUNICIPAL DE ESPIGÃO DO OESTE ADMINISTRAÇÃO WELITON PEREIRA CAMPOS e DARCI JOSÉ KISCCHENER SEMADER - Secretaria Municipal de Agricultura e desenvolvimento rural DIONILIO KULL	
DESCRIÇÃO: CROQUI DE LOCALIZAÇÃO DA CASCALHEIRA E TRECHOS DE RECOMPOSIÇÃO DO REVESTIMENTO PRIMÁRIOS	LOCAL: MUNICÍPIO DE ESPIGÃO DO OESTE - RO ZONA RURAL	
DATA: 15 / SETEMBRO / 2023	EXTENSÃO DAS ESTRADAS: Á RECUPERAR / PATROLAMENTO COM REVESTIMENTO / CASCAHAMENTO 25,49 Km.	
<div>Documento assinado digitalmente  ALOISIO CORDEIRO DA SILVA Data: 05/10/2023 12:11:18-0:00 Verifique em https://validar.ri.gov.br/</div> <div> ALOISIO CORDEIRO DA SILVA ENG. CIVIL - CREA 8740 - DRO</div>		





Obra
Cópia de: Patrolamento, limpeza lateral e revestimento primário rev 1

Bancos
SINAPI - 07/2023 -
Rondônia
SICRO3 - 04/2023 -
Rondônia
SICRO2 - 11/2016 -
Rondônia

PREFEITURA MUNICIPAL DE ESPIGAO D OESTE
CNPJ: 04.695.284/0001-39

B.D.I.
0,0%
Encargos Sociais
Desonerado: 0,00%

Cronograma Físico e Financeiro														
Item	Descrição	Total Por Etapa	30 DIAS	60 DIAS	90 DIAS	120 DIAS	150 DIAS	180 DIAS	210 DIAS	240 DIAS	270 DIAS	300 DIAS	330 DIAS	360 DIAS
1	SERVIÇOS PRELIMINÁRES	100,00%	100,00%											
		4.744,26	4.744,26											
1.1	Fornecimento e Implantação de Placa de Informação de Obras com Suporte e Travessa	100,00%	100,00%											
		4.744,26	4.744,26											
2	TERRAPLANAGEM	100,00%	8,00%	8,00%	8,00%	8,00%	8,00%	8,00%	8,00%	8,00%	8,00%	8,00%	8,00%	12,00%
		887.225,00	70.978,00	70.978,00	70.978,00	70.978,00	70.978,00	70.978,00	70.978,00	70.978,00	70.978,00	70.978,00	70.978,00	106.467,00
2.1	Limpeza Lateral da Vegetação com Motoniveladora (m²)	100,00%	8,00%	8,00%	8,00%	8,00%	8,00%	8,00%	8,00%	8,00%	8,00%	8,00%	8,00%	12,00%
		205.475,40	16.438,03	16.438,03	16.438,03	16.438,03	16.438,03	16.438,03	16.438,03	16.438,03	16.438,03	16.438,03	16.438,03	24.657,05
2.2	Conformação da Plataforma sem Adição de Material	100,00%	8,00%	8,00%	8,00%	8,00%	8,00%	8,00%	8,00%	8,00%	8,00%	8,00%	8,00%	12,00%
		681.749,60	54.539,97	54.539,97	54.539,97	54.539,97	54.539,97	54.539,97	54.539,97	54.539,97	54.539,97	54.539,97	54.539,97	81.809,95
3	revestimento primário	34,50%	2,76%	2,76%	2,76%	2,76%	2,76%	2,76%	2,76%	2,76%	2,76%	2,76%	2,76%	4,14%
		474.192,85	13.088,32	13.088,32	13.088,32	13.088,32	13.088,32	13.088,32	13.088,32	13.088,32	13.088,32	13.088,32	13.088,32	19.632,47
3.1	Recomposição do Revestimento Primário com Material de Jazida Incluindo Caminhão Tanque (m³)	100,00%	8,00%	8,00%	8,00%	8,00%	8,00%	8,00%	8,00%	8,00%	8,00%	8,00%	8,00%	12,00%
		163.603,95	13.088,32	13.088,32	13.088,32	13.088,32	13.088,32	13.088,32	13.088,32	13.088,32	13.088,32	13.088,32	13.088,32	19.632,47
3.1.1	transporte de material	100,00%	8,00%	8,00%	8,00%	8,00%	8,00%	8,00%	8,00%	8,00%	8,00%	8,00%	8,00%	12,00%
		310.588,90	24.847,11	24.847,11	24.847,11	24.847,11	24.847,11	24.847,11	24.847,11	24.847,11	24.847,11	24.847,11	24.847,11	37.270,67
3.1.1.1	Transporte com caminhão basculante de 10 m³ - rodovia em leito natural	100,00%	8,00%	8,00%	8,00%	8,00%	8,00%	8,00%	8,00%	8,00%	8,00%	8,00%	8,00%	12,00%
		310.588,90	24.847,11	24.847,11	24.847,11	24.847,11	24.847,11	24.847,11	24.847,11	24.847,11	24.847,11	24.847,11	24.847,11	37.270,67
Porcentagem			8,32%	7,97%	7,97%	7,97%	7,97%	7,97%	7,97%	7,97%	7,97%	7,97%	7,97%	11,96%
Custo			113.657,69	108.913,43	108.913,43	108.913,43	108.913,43	108.913,43	108.913,43	108.913,43	108.913,43	108.913,43	108.913,43	163.370,14
Porcentagem Acumulado			8,32%	16,29%	24,26%	32,24%	40,21%	48,18%	56,15%	64,13%	72,1%	80,07%	88,04%	100,0%
Custo Acumulado			113.657,68	222.571,11	331.484,54	440.397,97	549.311,40	658.224,82	767.138,25	876.051,68	984.965,11	1.093.878,54	1.202.791,96	1.366.162,11

Documento assinado digitalmente
gov.br ALOISIO CORDEIRO DA SILVA
Data: 05/10/2023 12:18:20-0300
Verifique em <https://validar.itl.gov.br>

Aloisio Cordeiro da Silva
Setor de Engenharia





Obra
Patrolamento, limpeza lateral e revestimento primário rev 1

Bancos
SICRO3 - 04/2023 - Rondônia
DER-RO - ABRIL/2023 -
Rondônia

B.D.I.
0,0%

Encargos Sociais
Desonerado: 0,00%

ABC de

Código	Banco	Descrição	Tipo	Und	Quantidade		Valor Unitário		Total			Peso	Valor Acumulado	Peso Acumulado
					Operativa	Improdutiva	Operativa	Improdutiva	Operativa	Improdutiva	Geral			
E9571	SICRO3	Caminhão tanque com capacidade de 10.000 l - 188 kW	Equipamento	UN	152,3926935	141,9621459	355,97	83,93	R\$ 54.247,23	R\$ 11.914,88	R\$ 66.162,11			

EQUIPAMENTO UTILIZADO PELA PREFEITURA - CONTRA PARTIDA

Totais por Tipo	
Equipamento	R\$ 66.162,11
Equipamento para Aquisição Permanente	R\$ 0,00
Mão de Obra	R\$ 0,00
Material	R\$ 0,00
Serviços	R\$ 0,00
Taxas	R\$ 0,00
Administração	R\$ 0,00
Aluguel	R\$ 0,00
Verba	R\$ 0,00
Outros	R\$ 0,00

Documento assinado digitalmente
gov.br ALOISIO CORDEIRO DA SILVA
Data: 31/10/2023 09:45:45-0300
Verifique em <https://validar.it.gov.br>

Total sem BDI	66.162,11
Total do BDI	0,00
Total Geral	66.162,11

Aloisio Cordeiro da Silva
Setor de Engenharia





ESTADO DE RONDÔNIA
PREFEITURA MUNICIPAL DE ESPIGÃO DO OESTE
CNPJ: 04.695.284/0001-39
SEC. MUN. DE AGRICULTURA E DESENVOLVIMENTO RURAL
SEMADER - DIVISÃO DE EXECUÇÃO ORÇAMENTARIA

Ofício nº 49/SEMADER-EXECUÇÃO/2025

Espigão do Oeste/RO, 12 de março de 2025.

Ilma. Senhorita
Lirvani Favero Storch
Secretária Municipal de Planejamento e Orçamento
Espigão do Oeste-RO

Assunto: Solicita Abertura de Crédito Especial

Prezada Senhorita,

Após cumprimentá-la cordialmente, vimos por meio deste, com o devido respeito solicitar que seja realizada abertura de crédito para continuar a execução dos serviços do convenio, cujo objeto é a **RECUPERAÇÃO DE ESTRADAS VICINAIS, COM EXTENSÃO DE 363,59 KM, CONTEMPLANDO OS SERVIÇOS DE LIMPEZA LATERAL DA VEGETAÇÃO, CONFORMAÇÃO DE PLATAFORMA E RECOMPOSIÇÃO DO REVESTIMENTO PRIMARIO, de acordo com o [Termo de Convênio E PUBLICAÇÃO de 21/12/2023 \(ID 681108\)](#)**. Através do Termo de Convênio nº082/2023/PGE/DER-RO SEI nº 0009.011504/2023-70 firmado entre Governo Estadual, por meio do DER e o Município de Espigão do Oeste - RO, conforme apresenta documentação técnica e esclarecimentos anexos ao presente pedido.

Informamos que o valor total para reabrir e continuar executando as obras Recuperação de Estradas Vicinais, do Convenio nº082/2023/PGE/DER-RO, é de **R\$ 274.425,48 (duzentos e setenta e quatro mil, quatrocentos e vinte e cinco reais e quarenta e oito centavos)**, de Superavit recurso do Estado.

Dotação orçamentária a ser criada

020800- SECRETÁRIA MUNICIPAL DE AGRICULTURA E DESENVOLVIMENTO

20 606 0010 3075 000 CONSTRUÇÃO, MANUTENÇÃO E RECUPERAÇÃO DE DRENAGEM E ESTRADAS VICINAIS

FONTE 2.701 RECURSO DE CONVÊNIO SUPERAVIT

CÓDIGO	ESPECIFICAÇÃO	SUPERAVIT
4.4.90.30.00	MATERIAL DE CONSUMO	274.425,48

Sem mais para o presente momento, reitero protestos de elevada estima e consideração, coloco-me à disposição para eventuais dúvidas e esclarecimentos que se fizerem necessários.

Respeitosamente,



Atenciosamente,

(Documento Assinado Eletronicamente)

Rua Rio Grande do Sul, 2800 - B. Vista Alegre - Espigão do Oeste/RO - CEP: 76.974-000

Contato: (69)3481-1400 - Site: www.espigaodoeste.ro.gov.br



Documento assinado eletronicamente por **VALERIA CORREIA DOS SANTOS MATTE VIEIRA**,
Diretora da Divisão de Execução Orçamentária, em 12/03/2025 às 10:10, horário de Espigão do
Oeste/RO, com fulcro no art. 17 do [Decreto nº 4.474 de 28/08/2020](#).



Documento assinado eletronicamente por **Dionilto Kull**, **Secretário de Agricultura e
Desenvolvimento Rural**, em 12/03/2025 às 10:58, horário de Espigão do Oeste/RO, com fulcro no
art. 17 do [Decreto nº 4.474 de 28/08/2020](#).



A autenticidade deste documento pode ser conferida no site transparencia.espigaodoeste.ro.gov.br,
informando o ID **1037349** e o código verificador **AEE48670**.

Referência: [Processo nº 25-1381/2025](#).

Docto ID: 1037349 v1





GOVERNO DO ESTADO DE RONDÔNIA
Procuradoria Geral do Estado - PGE

TERMO ADITIVO

PRIMEIRO TERMO ADITIVO AO CONVÊNIO Nº 82/2023/PGE/DER-RO, FIRMADO EM 8 DE DEZEMBRO DE 2023, QUE ENTRE SI CELEBRAM O DEPARTAMENTO ESTADUAL DE ESTRADAS DE RODAGEM E TRANSPORTES/DER-RO E O MUNICÍPIO DE ESPIGÃO DO OESTE/RO, PARA OS FINS QUE ESPECIFICA.

PROCESSO SEI Nº 0009.011504/2023-70

CONCEDENTE: DEPARTAMENTO ESTADUAL DE ESTRADAS DE RODAGEM E TRANSPORTES/DER-RO, qualificado no instrumento original, neste ato representado por seu Diretor Geral, o Sr. **EDER ANDRÉ FERNANDES DIAS**, nomeado por meio do Decreto de 30 de dezembro de 2022, DOE Edição 251, de 30 de dezembro de 2022, DOE Edição Suplementar 62.1, de 04/04/2022.

CONVENENTE: MUNICÍPIO DE ESPIGÃO DO OESTE, qualificado no instrumento original, neste ato representado por seu Prefeito, o Senhor, **WELITON PEREIRA CAMPOS**, regularmente empossado e no exercício do cargo de Prefeito (0041256331).

Resolvem celebrar o presente Termo Aditivo ao **CONVÊNIO Nº 82/2023/PGE/DER-RO**, que tem por finalidade **a prorrogação dos prazos de vigência e execução**, conforme pleiteado pelo conveniente no Ofício nº 204/SEMPPLAN-PROJ.CONVEN./2024 (0054619565) e autorizado pela concedente (Id.0054950563), com fundamento na manifestação técnica contida no Parecer nº 71/2024/DER-GAATEC (Id.0054897616), e na manifestação Jurídica contida na informação 305/2024/PGE-DERADM (Id.0055045849), mediante cláusulas e condições seguintes:

CLÁUSULA PRIMEIRA – Fica autorizada a **prorrogação do prazo de vigência do Convênio nº 82/2023/PGE/DER-RO**, até a data de **30 de novembro de 2025**.

PARÁGRAFO PRIMEIRO - O prazo previsto nesta cláusula poderá ser prorrogado por iniciativa do CONVENENTE mediante requerimento específico, protocolizado com antecedência entre 120 (cento e vinte) a 60 (sessenta) dias do termo final estipulado, o qual conterá as razões de interesse público que justificam o pedido, devendo a solicitação ser instruída com relatório demonstrativo da situação atualizada da execução do objeto.

CLÁUSULA SEGUNDA – Ficam unificados os prazos previstos na CLÁUSULA SEGUNDA caput e PARÁGRAFO SEGUNDO do Termo de Convênio.

CLÁUSULA TERCEIRA – Permanecem inalteradas e em vigor as Cláusulas e Condições anteriormente pactuadas naquilo que não conflitar com as disposições aqui inseridas.



Para firmeza e como prova do acordo, é lavrado o presente Termo Aditivo, que depois de lido e achado conforme é assinado pelas partes.

Porto Velho/RO, data e hora do sistema.

EDER ANDRÉ FERNANDES DIAS

Diretor Geral do DER/RO

WELITON PEREIRA CAMPOS

Prefeito do Município de Espigão do Oeste/RO

Instrumento jurídico elaborado na forma do art. 22, I, da LCE 620/2011, segundo as informações e documentos constantes dos autos do processo identificado neste instrumento.

Visto pelo Procurador de Estado.

Visto é o ato administrativo unilateral em que a PGE atesta a legitimidade formal do convênio.



Documento assinado eletronicamente por **WELITON PEREIRA CAMPOS, Usuário Externo**, em 03/12/2024, às 11:36, conforme horário oficial de Brasília, com fundamento no artigo 18 caput e seus §§ 1º e 2º, do [Decreto nº 21.794, de 5 Abril de 2017](#).



Documento assinado eletronicamente por **EDER ANDRE FERNANDES DIAS, Diretor(a)**, em 03/12/2024, às 11:59, conforme horário oficial de Brasília, com fundamento no artigo 18 caput e seus §§ 1º e 2º, do [Decreto nº 21.794, de 5 Abril de 2017](#).



A autenticidade deste documento pode ser conferida no site [portal do SEI](#), informando o código verificador **0055312171** e o código CRC **D96BA60A**.

Referência: Caso responda este(a) Termo Aditivo, indicar expressamente o Processo nº 0009.011504/2023-70

SEI nº 0055312171